03RC043

防　府　市　地　形　図

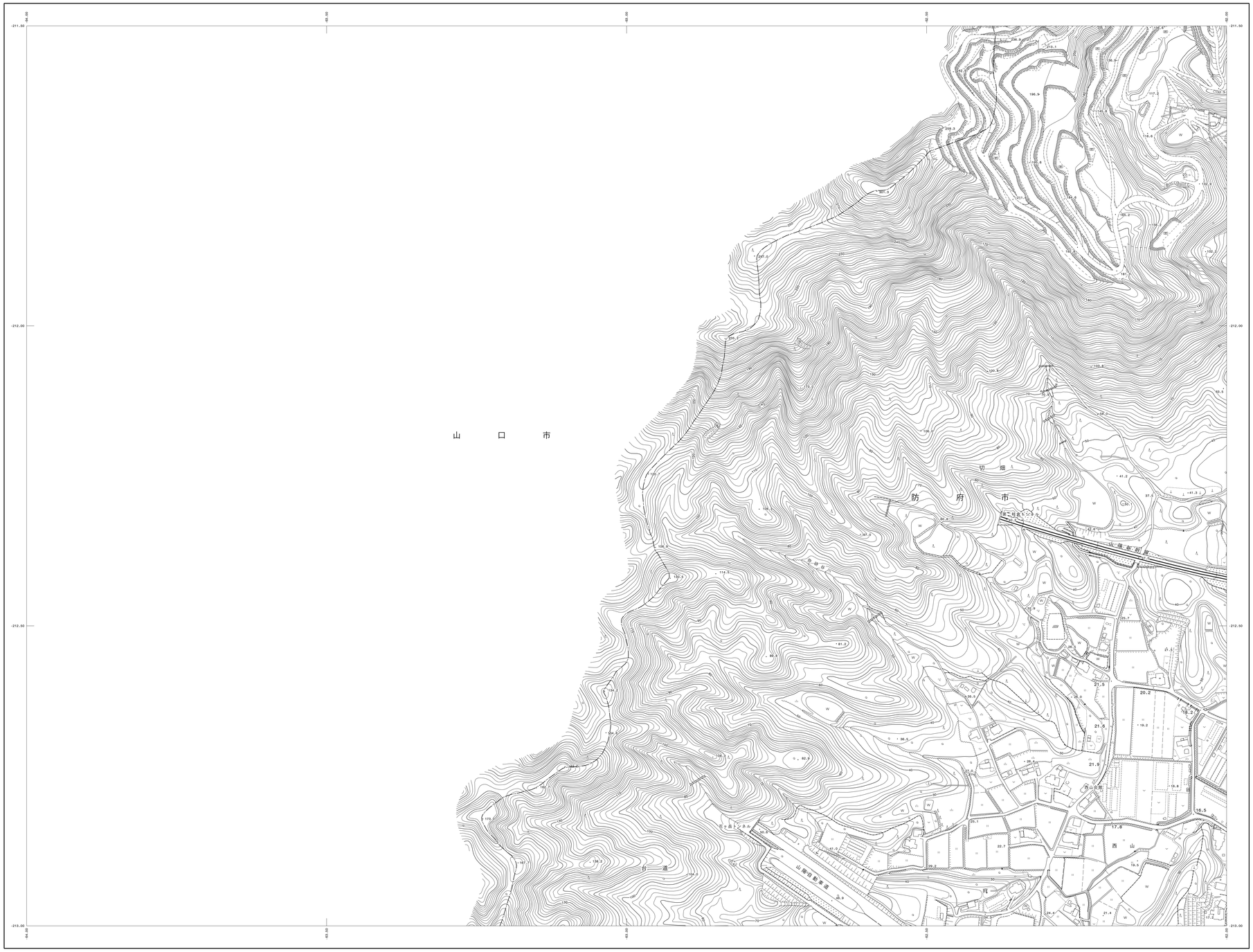

	03RC041	03RC042
	03RC043	03RC044
03RC132	03RC141	03RC142

行政区画

記号



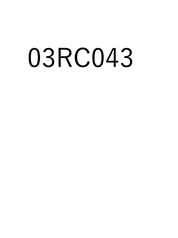

撮影　平成10年　9月、10月
現調　平成12年10月
決公　平成13年11月　ステレオプロッターA8
撮影　平成18年　9月
現調　平成20年11月
修正　平成21年　3月　Ｓｕｍｍｉｔ
撮影　令和　4年10月
現調　令和　5年　9月
修正　令和　6年　3月　Ｓｕｍｍｉｔ

座標系　第Ⅲ系「座標値は、世界測地系に対応」
等高線間隔　２ｍ

1：2,500

0　100　200　300　400　500m

「この測量成果は、建設省国土地理院長の承認を得て同院所管の測量標及び測量成果を使用して得たものである。（承認番号）　平１２　中公　第１４６号」

「この測量成果は、国土地理院長の承認及び助言を得て同院所管の測量成果を使用して得たものである。（承認番号）　平２０　中公　第７５号」

「この測量成果は、国土地理院長の承認を得て同院所管の測量成果を使用して得たものである。（承認番号）　令　５　中公　第１３５号」

株式会社パスコ調製

防府市

03RC043