03RC172

防 府 市 地 形 図

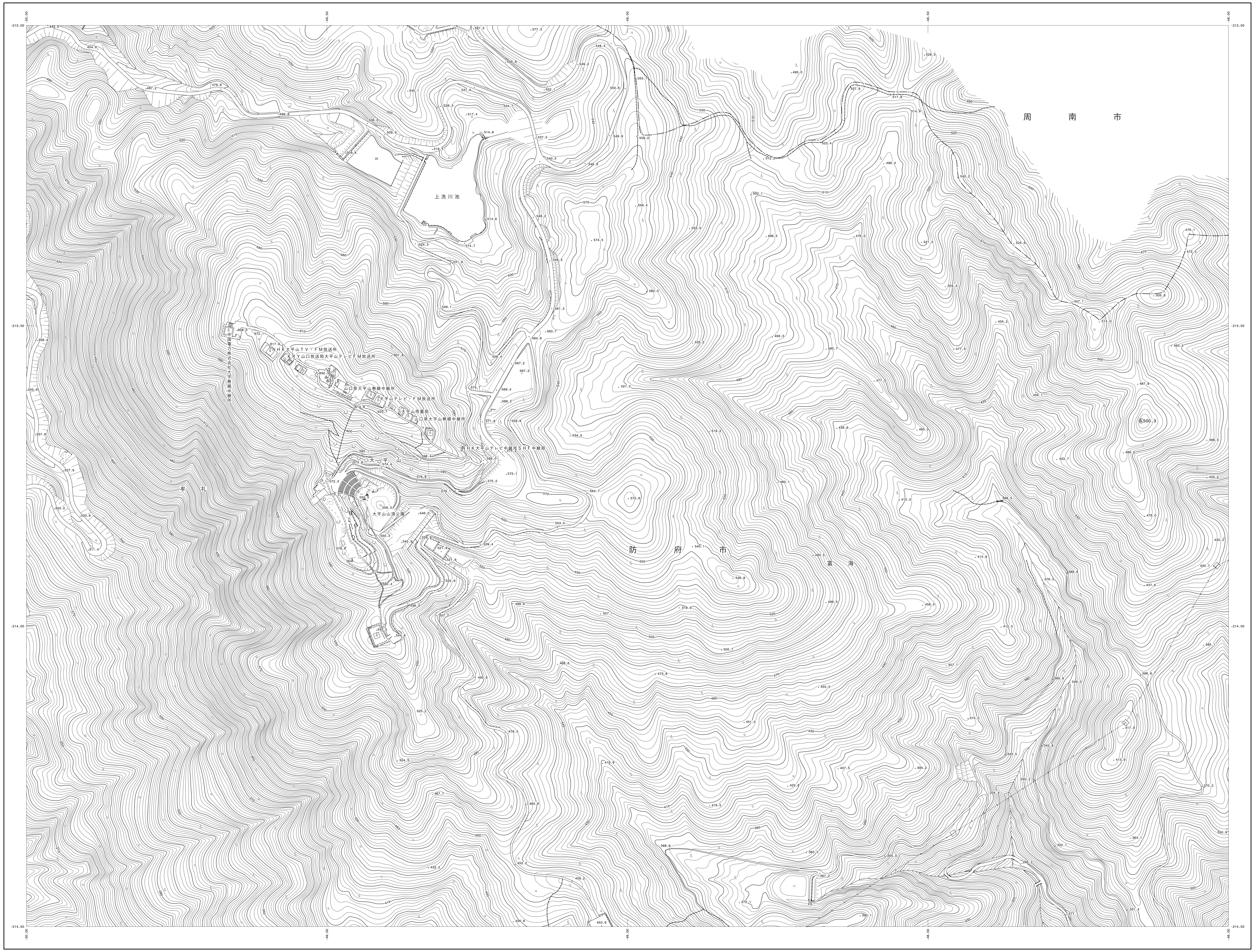

03RC073	03RC074	
03RC171	03RC172	03RC181
03RC173	03RC174	03RC183

行 政 区 画

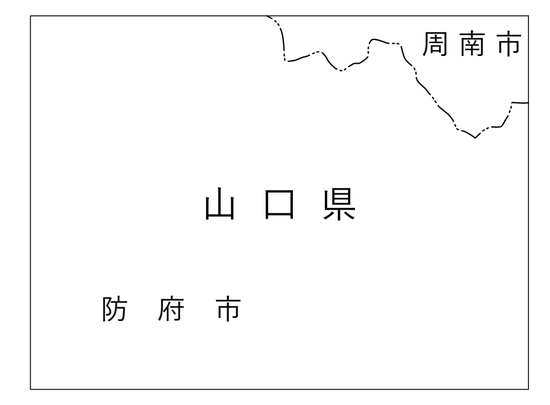

記　号

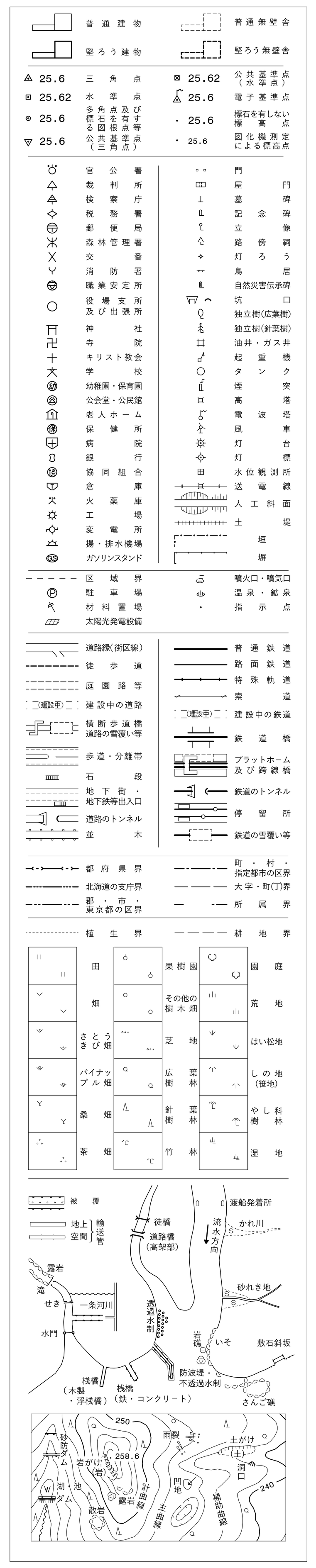

防

府

市

株式会社パスコ調製

撮　影　平成１０年　9月、１０月
現　調　平成１２年１０月
測　図　平成１３年１１月　ステレオプロッターＡ８
山口県森林基本図1：5000図を数値化後経年変化修正し1：2500に拡大
撮　影　平成１８年　9月
現　調　平成２０年１１月
修　正　平成２１年　3月　Ｓｕｍｍｉｔ
修　正　平成２９年　3月　Ｓｕｍｍｉｔ
撮　影　令和　４年１０月
現　調　令和　５年　9月
修　正　令和　６年　3月　Ｓｕｍｍｉｔ

座　標　系　第Ⅲ系「　座標値は、世界測地系に対応　」
等高線間隔　2 m　10 m

1：2,500

0　100　200　300　400　500m

「この測量成果は、建設省国土地理院長の承認を得て
同院所管の測量標及び測量成果を使用して得たものである。
（承認番号）　平１２　中公　第１４６号　」

「この地図は、山口県知事の承認を得て
同所管の測量成果を使用して得たものである。
（承認番号）　平２０　森林企画　第４５６号　」

「この測量成果は、国土地理院長の承認及び助言を得て
同院所管の測量成果を使用して得たものである。
（承認番号）　平２０　中公　第７５号　」

「この測量成果は、国土地理院長の承認及び助言を得て
同院所管の測量成果を使用して得たものである。
（承認番号）　平２８　中公　第４１号　」

「この測量成果は、国土地理院長の承認を得て
同院所管の測量成果を使用して得たものである。
（承認番号）　令　５　中公　第１３５号　」

03RC172