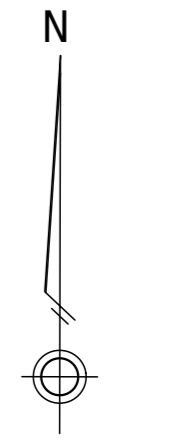
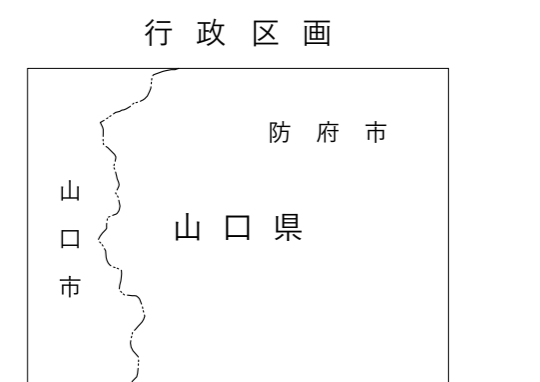


03RC134

# 防 府 市 地 形 図



03RC132	03RC141
03RC134	03RC143
03RC232	03RC241



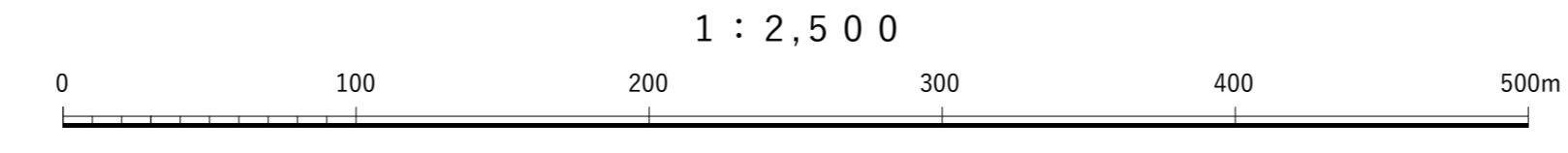
記号

[Symbol]	普通建物	[Symbol]	普通集積地
[Symbol]	特殊建物	[Symbol]	特殊集積地
[Symbol]	三角点	[Symbol]	二等三角点
[Symbol]	水準点	[Symbol]	一等水準点
[Symbol]	境界線	[Symbol]	境界線
[Symbol]	河川	[Symbol]	河川
[Symbol]	道路	[Symbol]	道路
[Symbol]	鉄道	[Symbol]	鉄道
[Symbol]	森林	[Symbol]	森林
[Symbol]	公園	[Symbol]	公園
[Symbol]	学校	[Symbol]	学校
[Symbol]	神社	[Symbol]	神社
[Symbol]	寺	[Symbol]	寺
[Symbol]	仏教	[Symbol]	仏教
[Symbol]	基督	[Symbol]	基督
[Symbol]	回教	[Symbol]	回教
[Symbol]	その他	[Symbol]	その他

株式会社バスコ調製

測量	平成10年9月 10日
撮影	平成12年10月
編集	平成13年11月
印刷	平成18年9月
発行	平成21年11月
修正	平成21年2月 Summit
刷部	令和4年12月
修正	令和5年9月
刷部	令和6年3月 Summit

縦横5mm単位「座標補正、世界測地系に対応」  
等高線間隔 2m



「この測量成果は、建設省国土院院長の承認を得て  
建設省の測量法に規定する承認を受けて行われたものである。」  
(承認番号) 平12 中 公 第146号

「この測量成果は、国土院院長の承認を得て  
建設省の測量法に規定する承認を受けて行われたものである。」  
(承認番号) 令5 中 公 第135号

「この測量成果は、国土院院長の承認及び料金を納めて  
建設省の測量法に規定する承認を受けて行われたものである。」  
(承認番号) 平20 中 公 第75号

03RC134