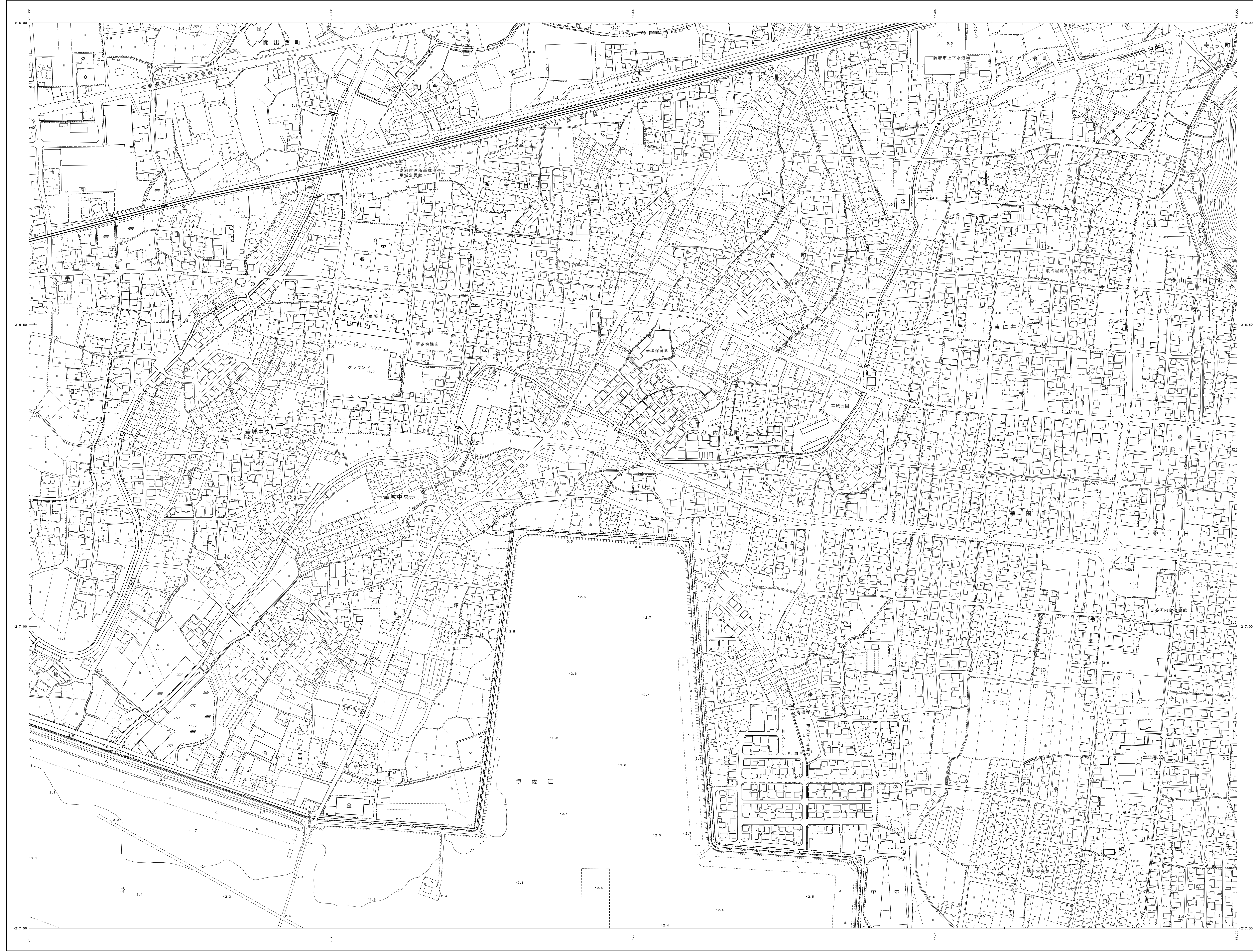


03RC252

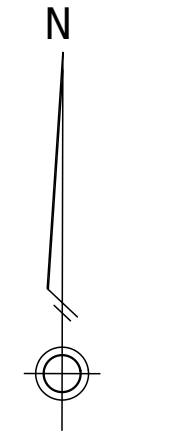
防 府 市 地 形 図



03RC153	03RC154	03RC163
03RC251	03RC252	03RC261
03RC253	03RC254	03RC263

行政区画

山口県
防府市



記号

■	建築物	○	公園	○	神社	○	寺	○	学校	○	公共施設	○	その他
▲	三角点	△	三角点	▽	三角点	△	三角点	△	三角点	△	三角点	△	三角点
●	電柱	○	電線	○	電線	○	電線	○	電線	○	電線	○	電線
○	道路	○	道路	○	道路	○	道路	○	道路	○	道路	○	道路
○	河川	○	河川	○	河川	○	河川	○	河川	○	河川	○	河川
○	境界線	○	境界線	○	境界線	○	境界線	○	境界線	○	境界線	○	境界線

この測量成果は、国土院の承認を得て、同院の測量成果を使用して得たものである。(承認番号) 平12 中公 第146号

この測量成果は、国土院の承認を得て、同院の測量成果を使用して得たものである。(承認番号) 平20 中公 第75号

この測量成果は、国土院の承認を得て、同院の測量成果を使用して得たものである。(承認番号) 平28 中公 第41号

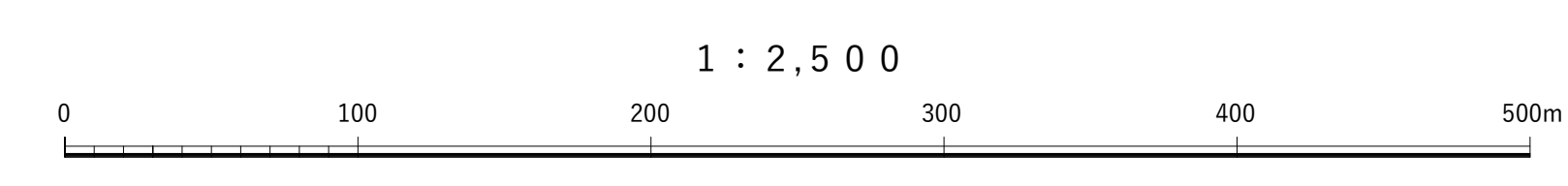
この測量成果は、国土院の承認を得て、同院の測量成果を使用して得たものである。(承認番号) 令5 中公 第135号

株式会社バスコ調製

測量年度	平成10年 9月	測量年度	平成12年 9月
測量年度	平成11年 9月	測量年度	平成13年 9月
測量年度	平成14年 9月	測量年度	平成15年 9月
測量年度	平成16年 9月	測量年度	平成17年 9月
測量年度	平成18年 9月	測量年度	平成19年 9月
測量年度	平成20年 9月	測量年度	平成21年 9月
測量年度	平成22年 9月	測量年度	平成23年 9月
測量年度	平成24年 9月	測量年度	平成25年 9月
測量年度	令和 4年 9月	測量年度	令和 5年 9月
測量年度	令和 6年 9月	測量年度	令和 7年 9月

基準系 日本基準 (座標値は、世界測地系に対応)

等高線間隔 2m



03RC252

防 府 市