03RC452

防 府 市 地 形 図

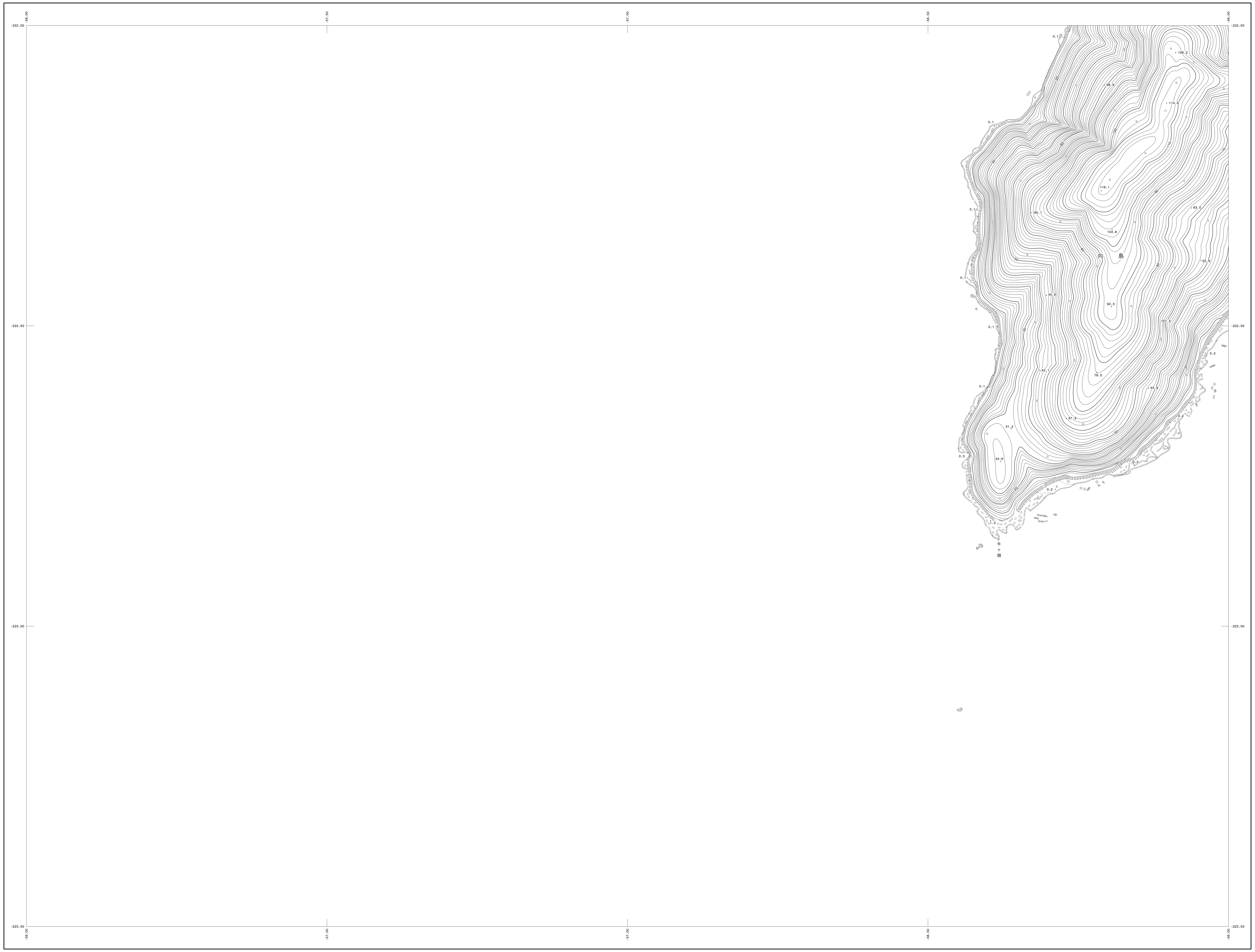

03RC353	03RC354	03RC363
	03RC452	03RC461

行 政 区 画

山 口 県
防 府 市



記 号

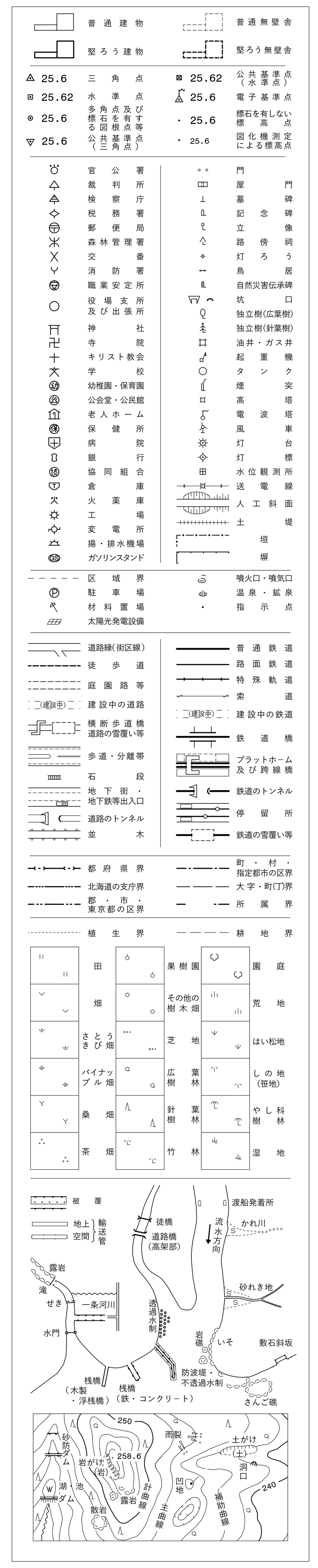

株式会社パスコ調製

防 府 市

撮 影	平成１０年 9月、１０月
現 調	平成１２年１０月
測 図	平成１３年１１月 ステレオプロッターＡ８
撮 影	平成１８年 9月
現 調	平成２０年１１月
修 正	平成２１年 3月 Ｓｕｍｍｉｔ
撮 影	令和 4年１０月
現 調	令和 5年 9月
修 正	令和 6年 3月 Ｓｕｍｍｉｔ

座 標 系 第Ⅲ系「 座標値は、世界測地系に対応 」
等高線間隔 2 m

1：2,500

0 100 200 300 400 500m

「この測量成果は、建設省国土地理院長の承認を得て
同院所管の測量標及び測量成果を使用して得たものである。
（承認番号） 平１２ 中公 第１４６号 」

「この測量成果は、国土地理院長の承認及び助言を得て
同院所管の測量成果を使用して得たものである。
（承認番号） 平２０ 中公 第７５号 」

「この測量成果は、国土地理院長の承認を得て
同院所管の測量成果を使用して得たものである。
（承認番号） 令 5 中公 第１３５号 」

03RC452