03RC462

防　府　市　地　形　図



03RC363	03RC364	
03RC461	03RC462	

行 政 区 画

山 口 県
防 府 市

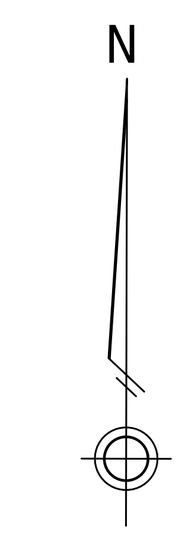

記　号

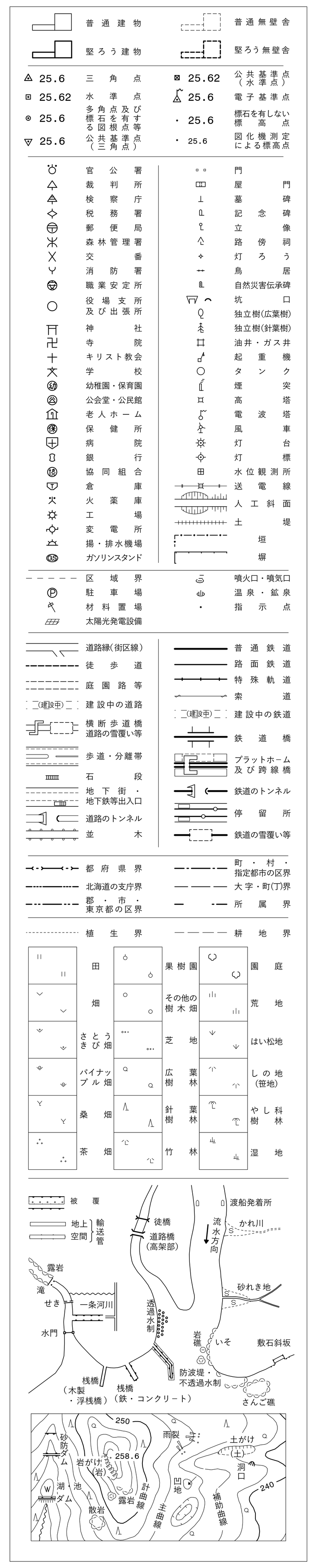

防

府

市

株式会社パスコ調製

撮　影　平成１０年　９月、１０月
現　調　平成１２年１０月
測　図　平成１３年１１月　ステレオプロッターＡ８
撮　影　平成１８年　９月
現　調　平成２０年１１月
修　正　平成２１年　３月　Ｓｕｍｍｉｔ
撮　影　令和　４年１０月
現　調　令和　５年　９月
修　正　令和　６年　３月　Ｓｕｍｍｉｔ

座　標　系　第Ⅲ系「 座標値は、世界測地系に対応 」
等高線間隔　　２ｍ

1：2,500

0　100　200　300　400　500m

「この測量成果は、建設省国土地理院長の承認を得て
同院所管の測量標及び測量成果を使用して得たものである。
（承認番号）　平１２　中公　第１４６号　」

「この測量成果は、国土地理院長の承認及び助言を得て
同院所管の測量成果を使用して得たものである。
（承認番号）　平２０　中公　第７５号　」

「この測量成果は、国土地理院長の承認を得て
同院所管の測量成果を使用して得たものである。
（承認番号）　令　５　中公　第１３５号　」

03RC462