03RC591

防　府　市　地　形　図



株式会社パスコ調製

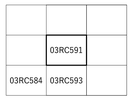

行政区画

山口県
防府市

記　号



防府市

03RC591

撮影　平成18年 9月
現況　平成20年11月
判読　平成21年 3月 Summit
撮影　令和 4年10月
現調　令和 5年 9月
修正　令和 6年 3月 Summit

座標系 第Ⅱ系「座標値は、世界測地系に対応」
等高線間隔　2m

1：2,500

0　100　200　300　400　500m

「この測量成果は、国土地理院長の承認及び助言を得て
同院所管の測量成果を使用して得たものである。
（承認番号）　平２０　中公　第７５号　」

「この測量成果は、国土地理院長の承認を得て
同院所管の測量成果を使用して得たものである。
（承認番号）　令　５　中公　第１３５号　」