03QC4D

防 府 市 地 形 図

株式会社パスコ調製

03QC4C | 03QC4D | 03QC4E
03RC0C | 03RC0D | 03RC0E

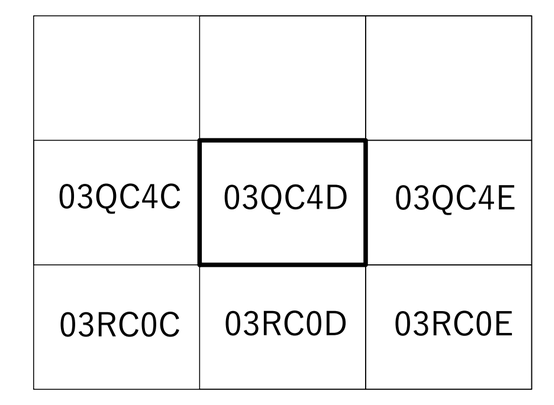

行 政 区 画

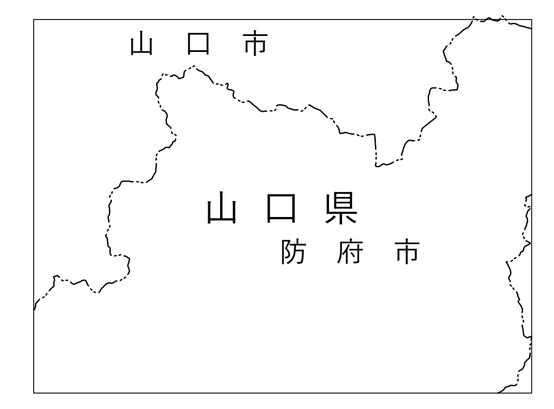

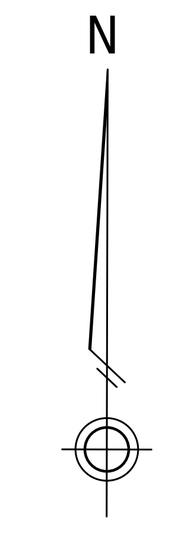

記　号

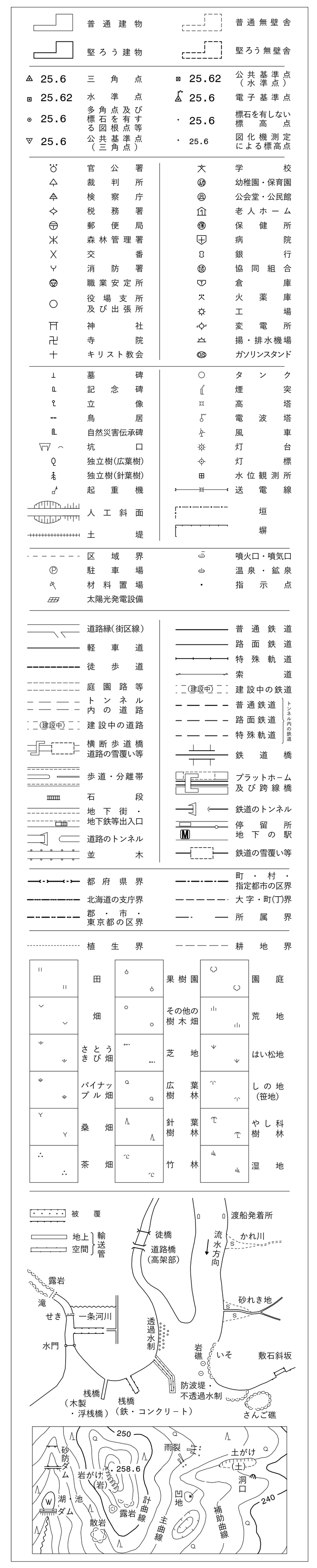

防府市

本図は令和６年３月作成の防府市地形図1：2,500を、縮小編纂したものである。

座　標　系　第Ⅲ系「 座標値は、世界測地系に対応 」
等高線間隔　　10 m

1：10,000

0　200　1000　2000m

「この測量成果は、国土地理院長の承認を得て
同院所管の測量成果を使用して得たものである。
（承認番号）　令5　中公　第135号 」

03QC4D