

防府市ため池ハザードマップ


しも みず かみ しも


下水上・下(連鎖)

ため池が満水状態の時に堤防が地震による被害を受け、堤防が瞬時に決壊した場合で解析(シミュレーション)を行っており、浸水が想定される範囲を示しています。
なお、このマップはため池による被害に限定しており、その他の要因を考慮していないため、災害の状況によっては、表示されている範囲以外においても、浸水被害が発生する可能性があります。

緊急連絡先	
防府市役所	TEL 0835-23-2111
防府消防署	TEL 0835-24-0119
防府警察署	TEL 0835-25-0110

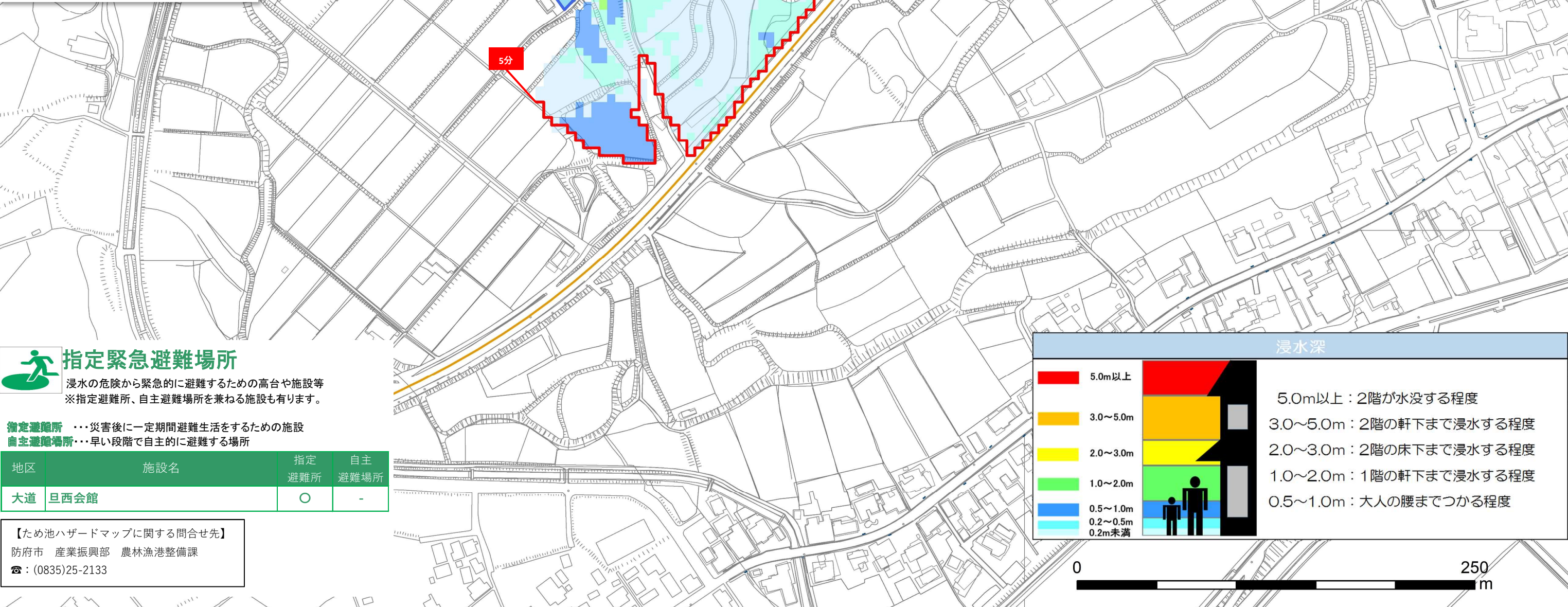
凡 例


 ため池

 高速道路 国道、県道

しもみずかみ・しも
下水上・下

貯水量 2,900㎡
1,100㎡(下水上)
1,800㎡(下水下)
【25mプール約5杯分】
(※プールは600㎡で換算)
堤 高 3.8m(下水上)
2.7m(下水下)



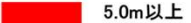
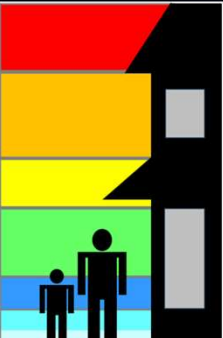






 **指定緊急避難場所**
浸水の危険から緊急的に避難するための高台や施設等
※指定避難所、自主避難場所を兼ねる施設もあります。

指定避難所・・・災害後に一定期間避難生活をするための施設
自主避難場所・・・早い段階で自主的に避難する場所

地区	施設名	指定 避難所	自主 避難場所
大道	巨西会館	○	-

【ため池ハザードマップに関する問合せ先】
防府市 産業振興部 農林漁港整備課
☎：(0835)25-2133

浸水深

	5.0m以上		5.0m以上：2階が水没する程度
	3.0～5.0m		3.0～5.0m：2階の軒下まで浸水する程度
	2.0～3.0m		2.0～3.0m：2階の床下まで浸水する程度
	1.0～2.0m		1.0～2.0m：1階の軒下まで浸水する程度
	0.5～1.0m		0.5～1.0m：大人の腰までつかる程度
	0.2～0.5m		
	0.2m未満		

