

防府市ため池ハザードマップ

く ぼ じょう
久 保 條


ため池が満水状態の時に堤防が地震による被害を受け、堤防が瞬時に決壊した場合で解析(シミュレーション)を行っており、浸水が想定される範囲を示しています。
なお、このマップはため池による被害に限定しており、その他の要因を考慮していないため、災害の状況によっては、表示されている範囲以外においても、浸水被害が発生する可能性があります。

緊急連絡先

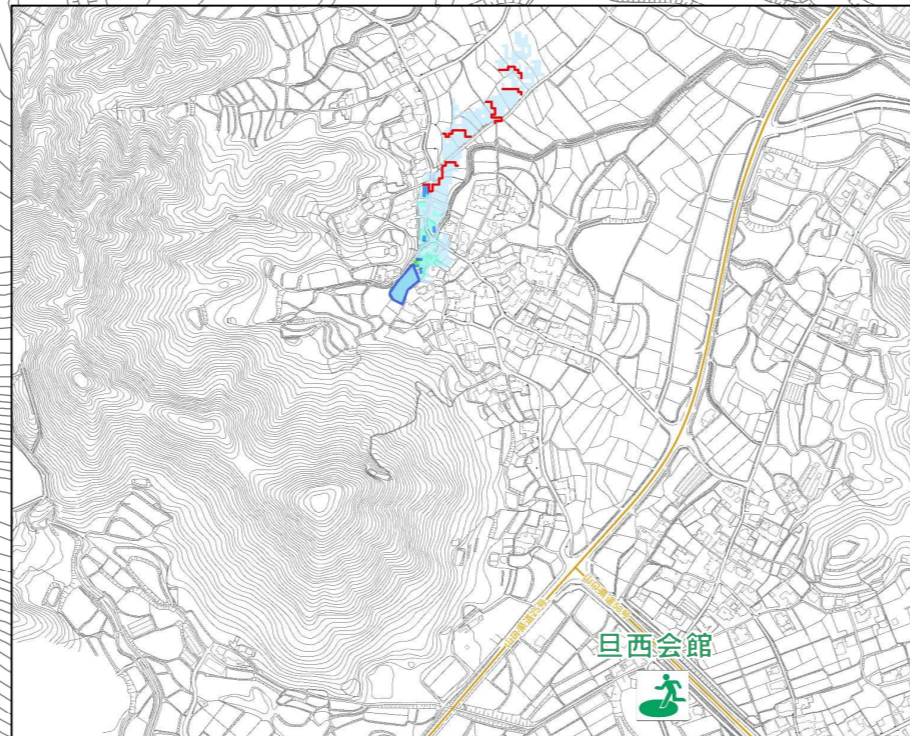
防府市役所	TEL 0835-23-2111
防府消防署	TEL 0835-24-0119
防府警察署	TEL 0835-25-0110

凡例

-  ため池
-  高速道路
-  国道、県道

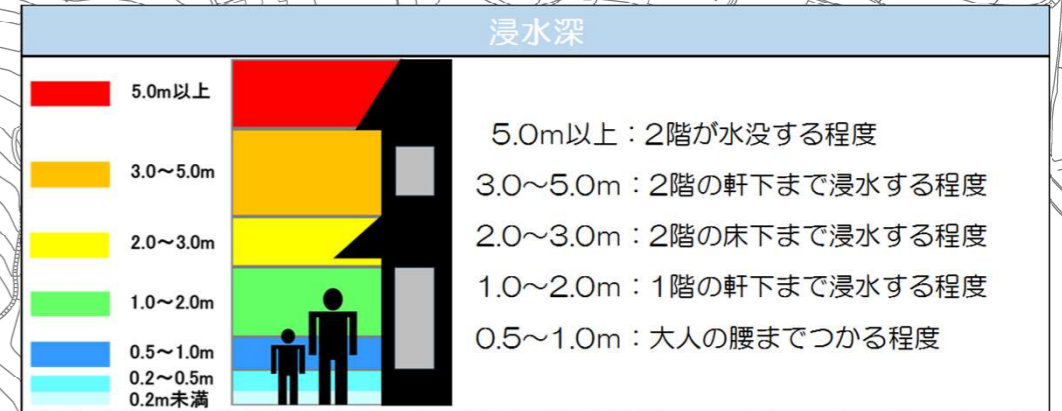


1:2,500



く ぼ じょう
久 保 條

貯水量 1,000m³
【25mプール約2杯分】
(※プールは600m³で換算)
堤 高 2.2m



指定緊急避難場所

浸水の危険から緊急的に避難するための高台や施設等
※指定避難所、自主避難場所を兼ねる施設も有ります。

指定避難所・・・災害後に一定期間避難生活をするための施設
自主避難場所・・・早い段階で自主的に避難する場所

地区	施設名	指定避難所	自主避難場所
大道	巨西会館	○	-

【ため池ハザードマップに関する問合せ先】

防府市 産業振興部 農林漁港整備課
☎：(0835)25-2133

