
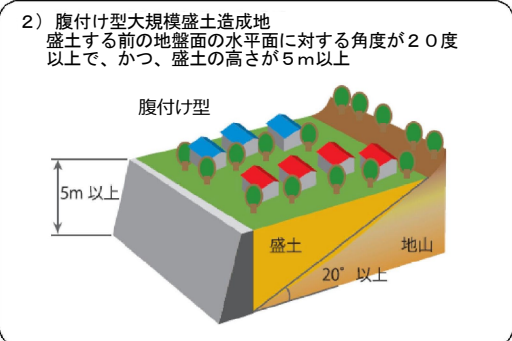
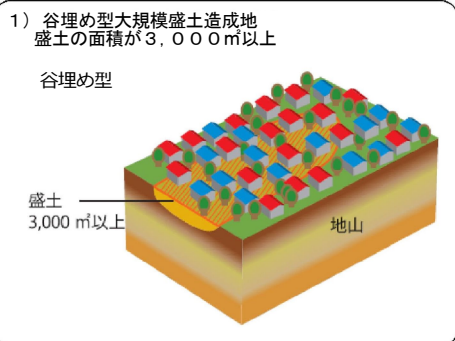


大規模盛土造成地のおおむねの位置と規模を示すものであり、マップに示された箇所が地震時に必ずしも危険というわけではありません。

周防灘



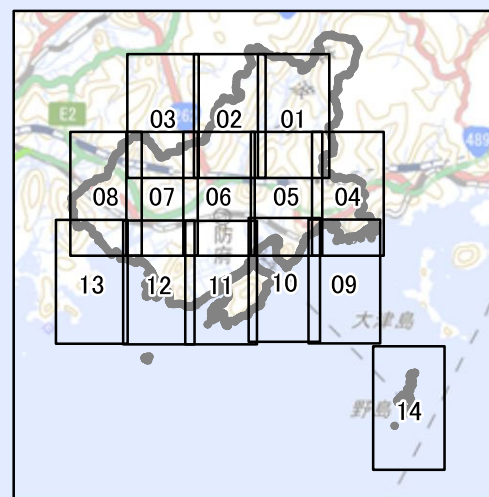
オモゼ



1:20,000

### 凡例

- 指定緊急避難場所
- 指定避難所かつ指定緊急避難場所
- 指定避難所
- 谷埋め盛土
- 腹付け盛土



このマップは現時点で大規模盛土造成地に該当している箇所を掲載しています。  
令和2年3月 山口県作成