

地番 1335-9, 1335-20
土地の所在 防府市八王子一丁目

土地所在図
地積測量図

測点名	標識	Xn	Yn	Xn · (Yn+1 - Yn-1)	距離
測点 BK2	コンクリート杭	-215666.644	-55252.395	5101810.130464	21.635
測点 BK1	金属プレート	-215663.099	-55273.738	4037644.539478	25.143
測点 K7	金属プレート	-215638.093	-55271.117	-782119.363311	9.769
測点 CI	金属プレート	-215628.376	-55270.111	-2372127.764376	10.031
測点 PK1	プラスチック杭	-215629.227	-55260.116	-4361748.003756	10.267
測点 K4	プラスチック杭	-215630.063	-55249.883	-1941101.827126	11.772
測点 K5	プラスチック杭	-215641.770	-55251.114	42912.712230	1.036
測点 K4	金属プレート	-215641.859	-55250.082	276237.221379	24.893
倍面積					1507.644982
面積					753.8224910
地積					753.82 m ²

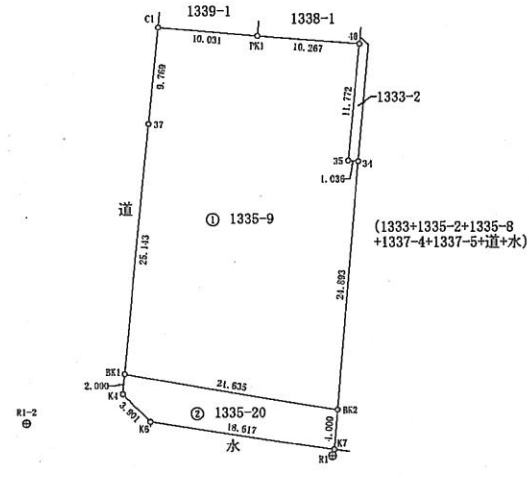
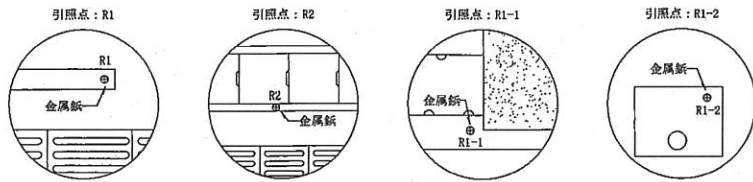
測点名	標識	Xn	Yn	Xn · (Yn+1 - Yn-1)	距離
測点 BK1	金属プレート	-215663.099	-55273.738	-4647971.109648	21.635
測点 BK2	コンクリート杭	-215666.644	-55252.395	-6522745.191324	4.000
測点 K7	金属プレート	-215670.627	-55252.767	4049863.033806	18.617
測点 K6	金属プレート	-215667.831	-55271.173	4567844.660580	3.901
測点 K4	金属プレート	-215665.088	-55273.947	553180.950720	2.000
倍面積					172.344134
面積					86.1720670
地積					86.17 m ²

⊙・・・永続性のある境界標識
 総合計面積 839.9946580 m²

測量年月日 令和4年 1月16日、令和4年 2月25日
 座標系 Ⅲ系

引照点座標 (世界測地系 3系)

測点名	標識	X座標	Y座標
防府	電子基準点	-215327.892	-58697.838
御山A	電子基準点	-216952.735	-30622.153
宇部	電子基準点	-223981.210	-81371.036
R1	金属板・GNSS値	-215671.258	-55252.961
R2	金属板・GNSS値	-215652.340	-55387.405
R1-1	金属板・TS値	-215607.360	-55267.557
R1-2	金属板・TS値	-215668.014	-55283.650



地番 1333-2
土地の所在 防府市八王子一丁目

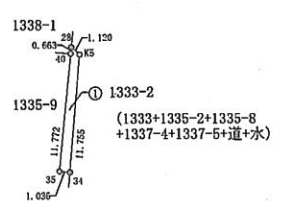
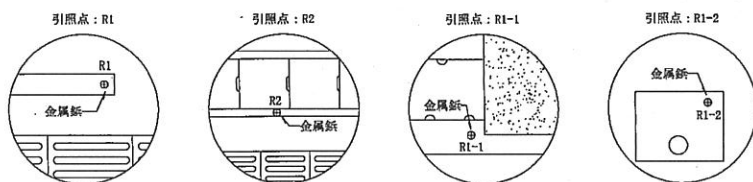
土地所在図
地積測量図

測点名	標識	Xn	Yn	Xn · (Yn+1 - Yn-1)	距離
測点 K4	プラスチック杭	-215630.063	-55249.883	-280319.081900	0.663
測点 K28	コンクリート杭	-215629.404	-55249.814	-194066.463600	1.120
測点 K5	金属プレート	-215630.155	-55248.983	57788.881540	11.755
測点 K4	金属プレート	-215641.859	-55250.082	459532.801529	1.036
測点 K5	プラスチック杭	-215641.770	-55251.114	-42912.712230	11.772
倍面積					23.425339
面積					11.7126695
地積					11.71 m ²

⊙・・・永続性のある境界標識
 測量年月日 令和4年 1月16日、令和4年 2月25日
 座標系 Ⅲ系

引照点座標 (世界測地系 3系)

測点名	標識	X座標	Y座標
防府	電子基準点	-215327.892	-58697.838
御山A	電子基準点	-216952.735	-30622.153
宇部	電子基準点	-223981.210	-81371.036
R1	金属板・GNSS値	-215671.258	-55252.961
R2	金属板・GNSS値	-215652.340	-55387.405
R1-1	金属板・TS値	-215607.360	-55267.557
R1-2	金属板・TS値	-215668.014	-55283.650



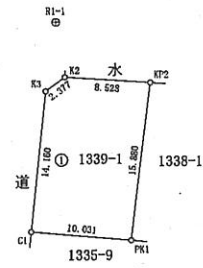
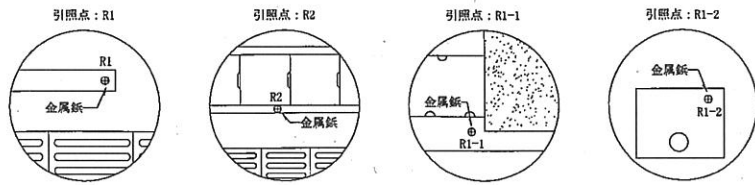
地番 1339-1
土地の所在 防府市八王子一丁目

土地所在図
地積測量図

測点名	標識	X _n	Y _n	X _n ・(Y _{n+1} -Y _n -1)	距離
PK1	金属プレート	-215628.376	-55270.111	1829822.398736	14.160
K3	金属プレート	-215614.297	-55268.602	-740419.495898	2.377
K2	金属プレート	-215612.903	-55266.677	-2249705.029902	8.628
RP2	金属プレート	-215613.467	-55268.168	-1414639.956987	15.880
PK1	プラスチック杭	-215629.227	-55260.116	2575259.859061	10.031
				倍面積	317.774010
				面積	158.8870050
				地積	158.88 m ²

測量年月日 令和4年 1月16日、令和4年 2月25日
座標系 Ⅲ系

測点名	標識	X座標	Y座標
防府	電子基準点	-215327.892	-58697.838
徳山A	電子基準点	-216952.735	-30622.153
宇部	電子基準点	-223981.210	-81371.036
R1	金属板・GNSS値	-215671.258	-55252.961
R2	金属板・GNSS値	-215652.340	-55387.405
R1-1	金属板・TS値	-215607.360	-55267.557
R1-2	金属板・TS値	-215668.014	-55283.650



地番 1338-1
土地の所在 防府市八王子一丁目

土地所在図
地積測量図

測点名	標識	X _n	Y _n	X _n ・(Y _{n+1} -Y _n -1)	距離
PK1	プラスチック杭	-215629.227	-55260.116	1786488.145695	15.880
PK2	金属プレート	-215613.467	-55268.168	-2577658.997985	10.029
K1	金属プレート	-215614.128	-55248.161	-2014267.183776	5.988
KP1	金属プレート	-215620.079	-55248.826	356419.990587	9.377
K2	コンクリート杭	-215629.404	-55249.814	227920.280028	0.663
K4	プラスチック杭	-215630.063	-55249.883	2221420.909025	10.267
				倍面積	323.143575
				面積	161.5717875
				地積	161.57 m ²

測量年月日 令和4年 1月16日、令和4年 2月25日
座標系 Ⅲ系

測点名	標識	X座標	Y座標
防府	電子基準点	-215327.892	-58697.838
徳山A	電子基準点	-216952.735	-30622.153
宇部	電子基準点	-223981.210	-81371.036
R1	金属板・GNSS値	-215671.258	-55252.961
R2	金属板・GNSS値	-215652.340	-55387.405
R1-1	金属板・TS値	-215607.360	-55267.557
R1-2	金属板・TS値	-215668.014	-55283.650

