

# 佐波川右岸広域防災広場整備事業だより



防 府 市

第6号

発行日 令和5年3月7日

防府市 土木都市建設部 道路課 道路防災基盤整備推進室

TEL : 0835-25-2463

本市事業へのご理解とご協力をいただきありがとうございます。  
朝晩と寒さ厳しい日が続きますが、日中は春の陽気を感じる季節となって参りました。  
今号では、事業説明会の報告や埋蔵文化財調査等についてお知らせします。



## ◆事業説明会を開催しました

1月27日(金)、28日(土)に事業説明会を開催しました。地域の皆様へ、広場の設計および地域のかねてからの浸水対策要望に対する設計方針を説明しました。説明内容は裏面に掲載しています。



## ◆水利組合の皆様と協議をしました

2月17日(金)に用水路の意見集約のため水利組合の役員の皆様と協議し、現状の用水路の流れの維持や広場(調整池)からの雨水排水の調整についてご意見を頂きました。水利組合の皆様にはご多用中にもかかわらずご出席いただきありがとうございました。



## ◆埋蔵文化財調査のお知らせ

3月中旬から1週間程度、埋蔵文化財調査を防災広場予定地内にて実施します。調査期間中は重機による掘削作業がありますが、調査完了後には埋め戻す予定としています。日常の道路の通行には支障はありません。

ご理解の程よろしくお願ひします。

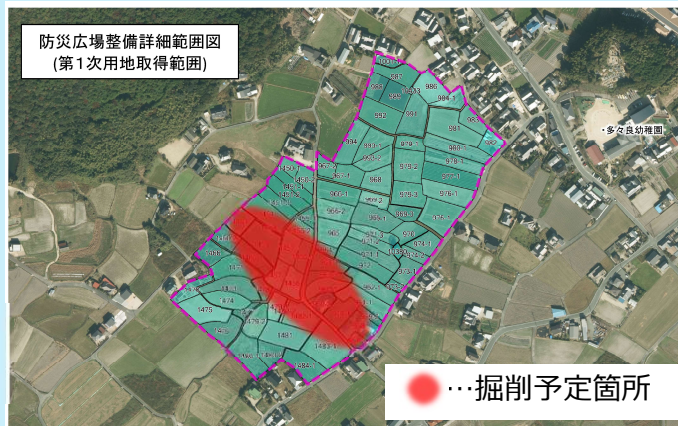


掘削

調査

埋戻

調査予定箇所



(写真はイメージです)

裏面に1月27日(金)、28日(土)に開催した事業説明会の内容を掲載しています。

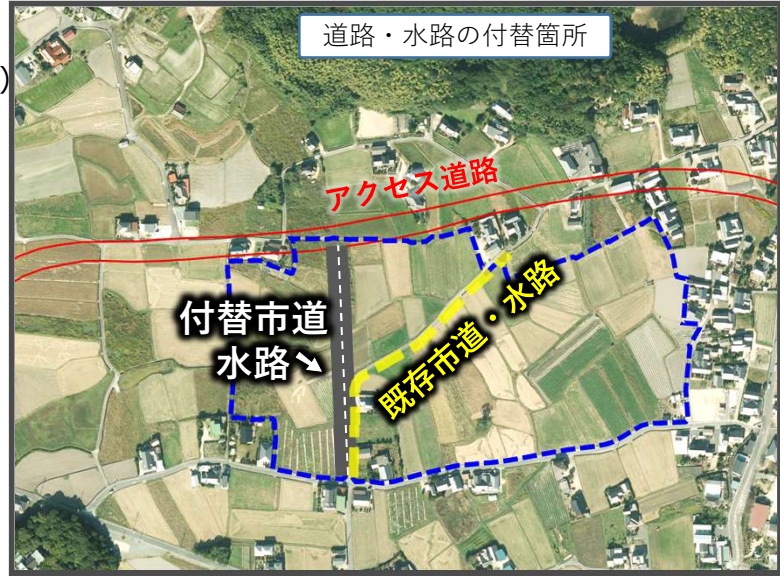
※当事業だよりはバックナンバーも含め市ホームページにてご覧いただけます。  
佐波川右岸広域防災広場整備事業(市HP)▶



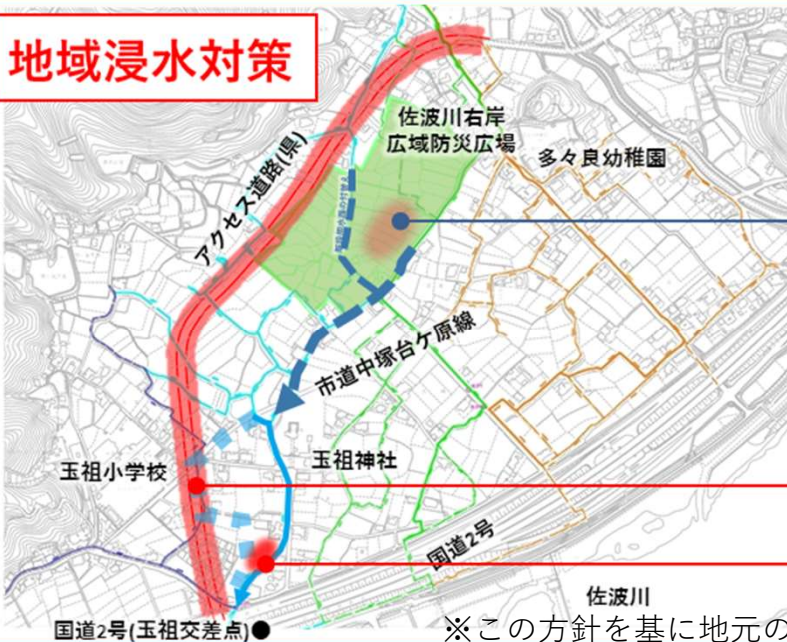
# ◆ 1月27日、1月28日の事業説明会の内容

## 防府市からの説明概要

- 広場予定地の道路、水路の付替(※右図参照→)
- 地域浸水対策の基本方針(※下図参照↓)
- 広場内保水機能の設計方針(※下図参照↓)
- 主な防災広場の施設  
多目的広場、緑地、駐車スペース  
防災倉庫、トイレ  
応急仮設住宅用地(災害復旧～復興時)



## 地域浸水対策



### 広場保水機能対策

元々の田の保水機能を加味して、  
広場に調整池を設置します。

**調整池(貯水槽) 約9,000m<sup>3</sup>**

### 地域浸水対策

排水能力を確保するため、バイパス水路の  
新設の調整池を設置します。

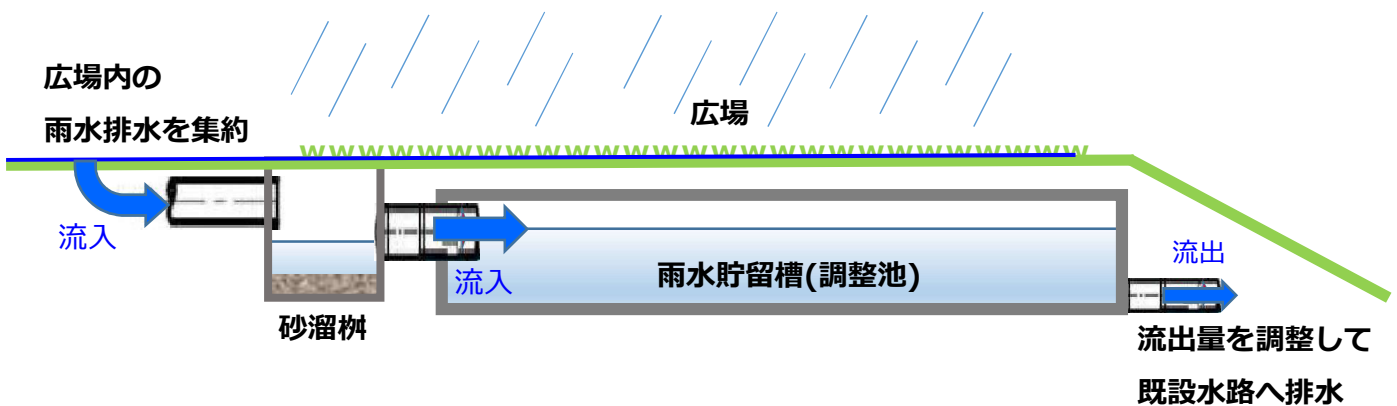
**バイパス水路 約L=500m**

**調整池 約3,500m<sup>3</sup>**

※この方針を基に地元の方とも協議し、詳細な設計を進めていきます

## 広場保水機能イメージ

～広場面積を最大限有効活用できるように地下に調整池を設置～



防災広場についてのご質問、ご意見など  
ありましたら気軽にご連絡ください。

※当事業だよりはバックナンバーも含め  
市ホームページにてご覧いただけます。  
佐波川右岸広域防災広場整備事業(市HP)▶

