

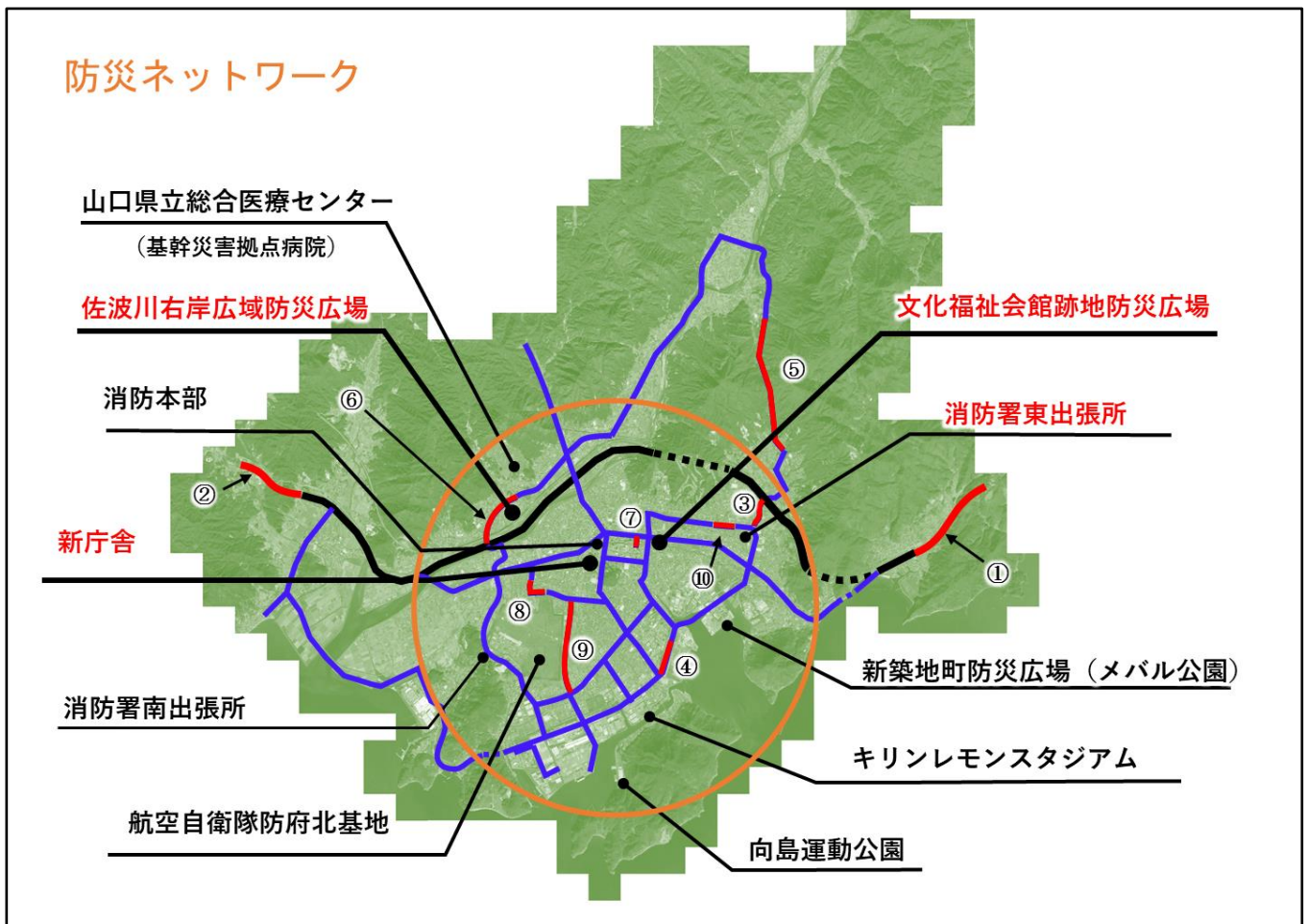
第5次防府市総合計画（重点プロジェクト）



1 安全・安心を第一にしたまちづくり

防府のまちの防災ネットワークを築きます。

- 平常時は駐車場やにぎわい創出の場として活用する防災広場を文化福社会館解体後の跡地に整備します。
- 災害時の広域的な防災拠点となる防災広場を佐波川右岸地域に整備します。
- 消防署や山口県立総合医療センター、防災広場などの防災・医療拠点をつなぐ防災ネットワークを築きます。



● 新たな道路網の構築（総合計画に掲げる事業推進・促進区間）

- | | |
|---------------------|---------------------------|
| ① 国道2号の整備【国】 <富海拡幅> | ⑥ (仮称) 広域防災広場アクセス道路の整備【県】 |
| ② 国道2号の整備【国】 <台道拡幅> | ⑦ 市道栄町藤本町線の整備 |
| ③ 県道防府環状線の整備【県】 | ⑧ 都市計画道路松崎植松線の整備 |
| ④ 都市計画道路環状一号線の整備【県】 | ⑨ 都市計画道路松崎牟礼線の整備 |
| ⑤ 農道牟礼小野線の整備【県】 | ⑩ (仮称) 防府北基地東道路の整備 |

(1) 防災ネットワーク構築に係る主な施設

新築地町防災広場（メバル公園）



県の海上輸送基地を補完（三田尻港）



麒麟レモンスタジアム



広域避難場所

自衛隊・緊急消防援助隊等の集結地

向島運動公園



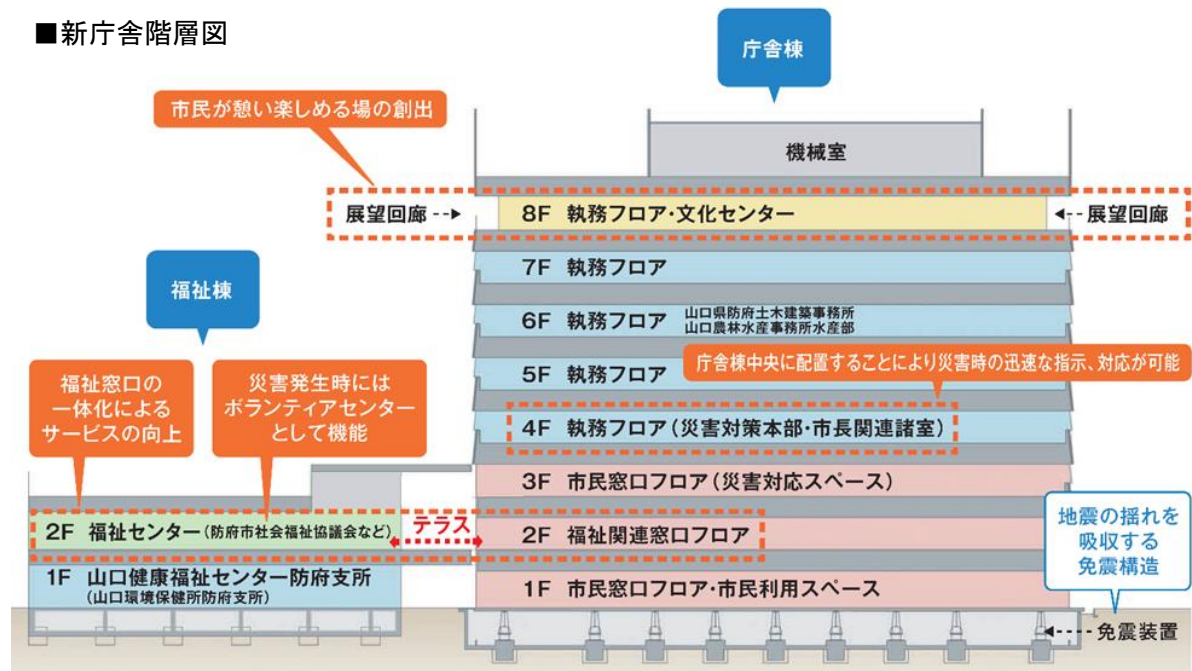
麒麟レモンスタジアムを補完

《新たに整備を進めているもの》

- ・ 新庁舎
- ・ 文化福社会館解体後の跡地
- ・ 佐波川右岸広域防災広場
- ・ 消防署東出張所

(2) 新庁舎を中心とした安全・安心の基盤づくり

「安全・安心の拠点となる、まちの顔としての新庁舎」が完成します。



スケジュール

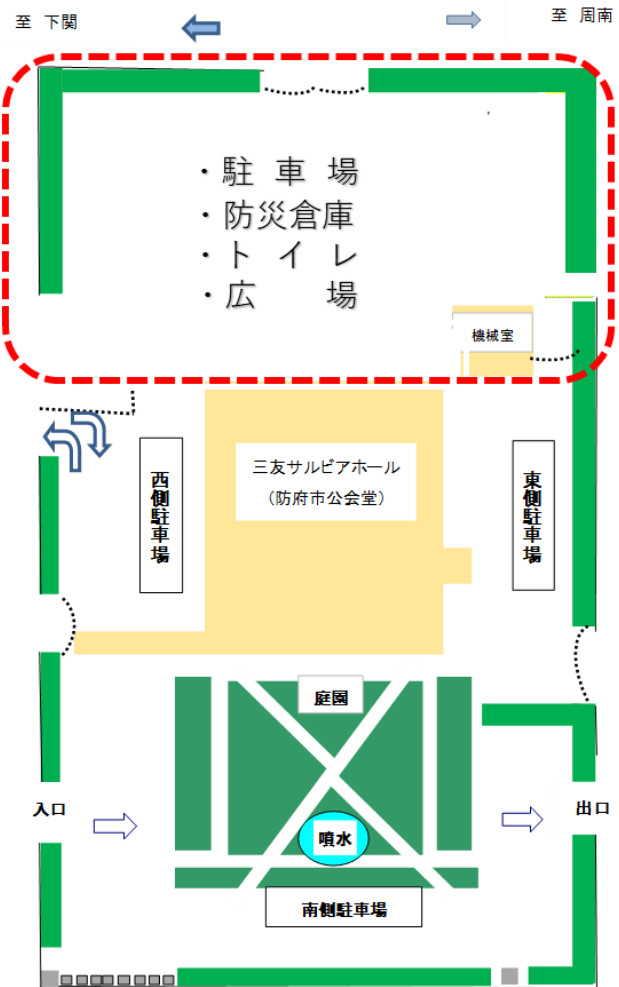
新庁舎整備項目	R 3	R 4	R 5	R 6	R 7	R 8
解体工事	2・3号館解体				1・4・5号館解体	
新築工事	新庁舎建設工事				供用開始	
立体駐車場・外構工事					工事	

令和6年11月初旬 竣工式
令和7年 年明け 供用開始

防災拠点機能の強化

- 地震に強い免震構造や、災害対策本部室をはじめとする災害対応機能を拡充
- 迅速で的確な避難情報発令のための防災情報の収集・伝達システムを強化
- 山口県防府土木建築事務所の移転による災害対応における県との連携強化
- 防府市社会福祉協議会の移転による災害ボランティアセンターとの連携強化

(3) 文化福祉会館跡地防災広場



【機能】

市中心部の避難施設
ボランティアの集結地

【面積】

跡地面積 約 7,200㎡
敷地全体面積 約 20,000㎡

【整備方針（案）】

・ 駐車場 ・ 防災倉庫 ・ トイレ ・ 広場

スケジュール

項目	R 3	R 4	R 5	R 6	R 7	R 8
①文化福祉会館解体後の跡地への 防災広場の整備		調査		設計・測量	解体工事	→

(4) 佐波川右岸広域防災広場



【機能】

内陸部における広域的な防災拠点

【面積】

約7ha以上

【整備方針（案）】

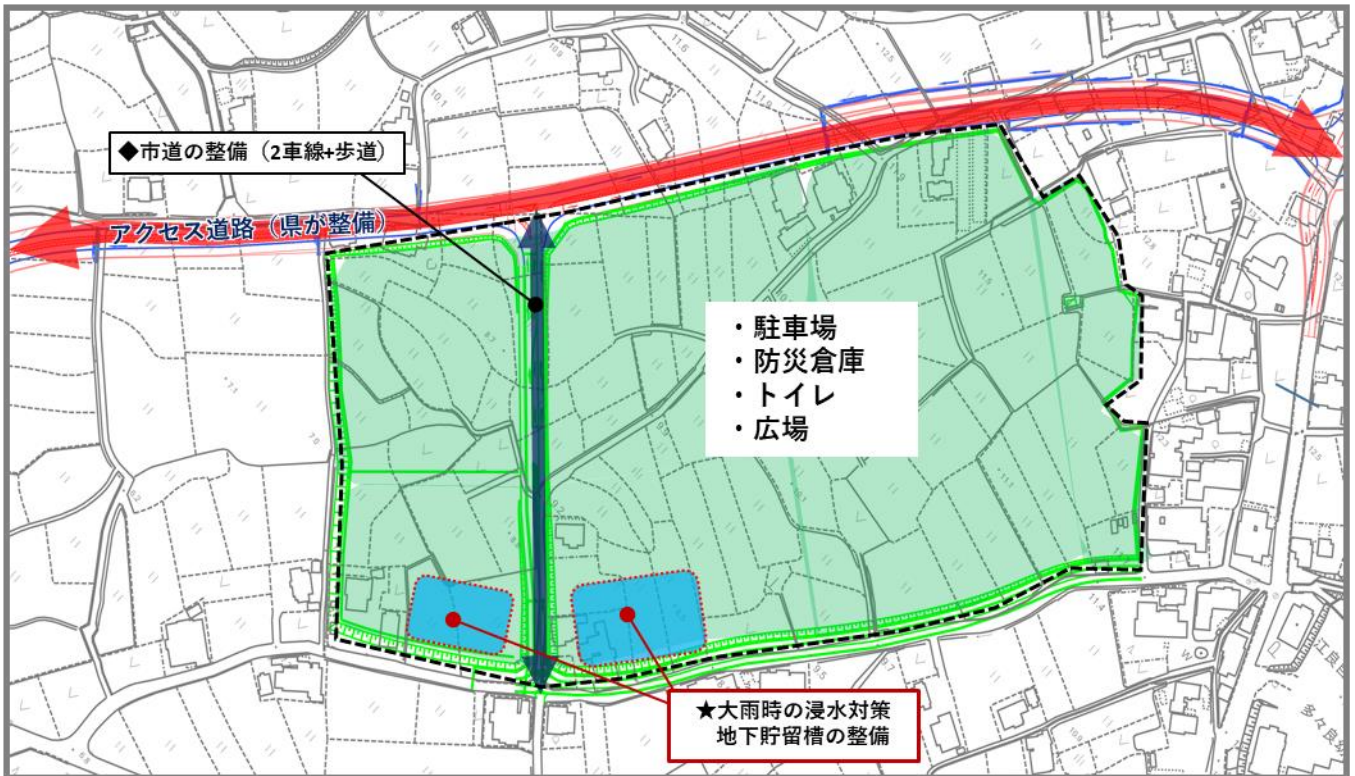
駐車場
防災倉庫
トイレ
広場



※ 県立総合医療センター機能強化基本構想（素案）より抜粋

【イメージ図】

◆平時



◆災害時

①【発災前後】

↓ 一時避難エリア

②【緊急・応急】

↓ 医療支援（トリアージ）、ヘリポート、救助隊等キャンプエリア

③【復旧・復興】

仮設住宅エリア

項目	R 3	R 4	R 5	R 6	R 7	R 8	
②佐波川右岸地域への防災広場の整備				基本構想・調査・設計・測量・用地取得 ▶ 工事			供用開始予定