

施設カルテ

基準日

令和5年3月31日

施設情報

施設名称	三田尻塩田記念産業公園	施設番号	38001
所在地	大字浜方381-3	施設大分類	観光施設
所管局部課	文化スポーツ観光交流部観光振興課	施設中分類	観光施設
設置目的	塩業史に重要な役割を果たし、郷土の産業基盤を形成した三田尻塩田(三田尻六ヶ所浜)を顕彰するとともに、市民の利用に供し、遺跡の保存と活用を図り、もって郷土の歴史研究及び観光の発展に資することを目的とする。	施設小分類	観光施設
		財産区分	公共用
		地域区分	中関
設置根拠	防府市三田尻塩田記念産業公園設置及び管理条例	防災拠点情報	
		建物棟数	8棟

外観写真



■ 運営・管理情報

運営形態	指定管理(利用料金無)	営業時間	9:00 ~ 16:30
営業時間備考	休園日: 4月~10月 月曜日、11月~3月 月・火曜日 (祝日を除く)。祝日の翌日。年末年始。入園は16:00まで。		
指定管理者	三田尻塩田記念産業公園保存会		

■ 敷地・建物情報

用途地域	工業専用地域		
土地所有形態	市所有	建物所有形態	市所有
敷地面積	7,660.00 m ²	総延床面積	578.04 m ²
借地面積	m ²	施設面積	578.04 m ²

■ 併設施設(複合施設や敷地内に他の市施設がある場合、施設名を表示)

No.	施設名
1	
2	
3	
4	
5	

棟情報(面積順・最大15棟まで表示)

No.	棟名称	構造主体	階数		延床面積 (m ²)	建築年月	経過 年数
			地上	地下			
1	事務所	木造	1	0	204.00	1992年3月	31年
2	海洋民俗資料収蔵庫	鉄筋コンクリート	1	0	139.19	2017年11月	5年
3	釜屋	木造	1	0	83.63	1992年3月	31年
4	大壺	木造	1	0	67.90	1992年3月	31年
5	休憩室	木造	1	0	41.40	1992年3月	31年
6	濃縮台	木造	1	0	32.00	1992年3月	31年
7	プロパン庫	鉄筋コンクリート	1	0	7.52	1992年3月	31年
8	ポンプ室	木造	1	0	2.40	1992年3月	31年
9							
10							
11							
12							
13							
14							
15							

施設カルテ

基準日 令和5年3月31日

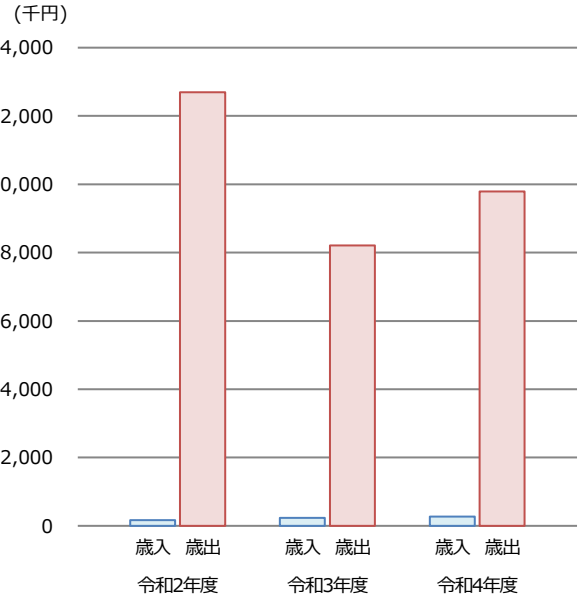
施設名	三田尻塩田記念産業公園	施設番号	38001
施設大分類	観光施設	施設中分類	観光施設
		施設小分類	観光施設

施設の管理運営にかかる市の歳入及び歳出

歳入・歳出の推移 (千円)

項目	令和2年度	令和3年度	令和4年度
歳入 対前年度増減率(%)	-	43.4	13.8
総額	163	234	267
使用料	163	234	267
国・県支出金	0	0	0
その他	0	0	0

項目	令和2年度	令和3年度	令和4年度
歳出 対前年度増減率(%)	-	△ 35.3	19.2
総額	12,693	8,211	9,785
光熱水費	0	0	0
維持保全費	12,693	8,211	9,785
土地建物賃借料	0	0	0
人件費 (職員給を除く)	0	0	0
※光熱水費は指定管理者が負担しています			
※維持保全費には指定管理料が含まれています			

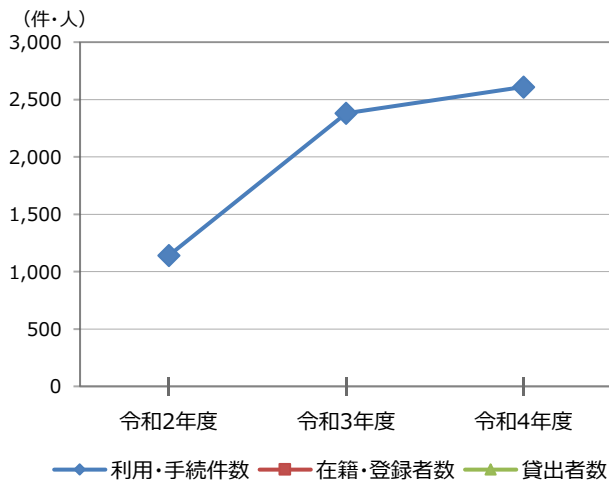


歳入及び歳出の推移

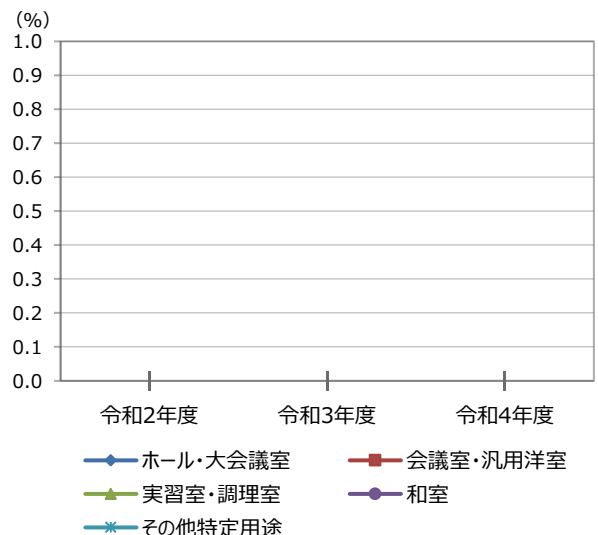
利用数及び稼働率

利用数及び稼働率の推移

項目	令和2年度	令和3年度	令和4年度	対象	
利用数 (件・人)	利用・手続件数	1,140	2,380	2,610	入園者数
	在籍・登録者数				
	貸出者数				
稼働率 (%)	ホール・大会議室				
	会議室・汎用洋室				
	実習室・調理室				
	和室				
	その他特定用途				



利用数の推移



稼働率の推移

施設カルテ

基準日

令和5年3月31日

施設情報

施設名称	まちの駅（うめてらす）	施設番号	38003
所在地	松崎町1-20	施設大分類	観光施設
所管局部課	文化スポーツ観光交流部観光振興課	施設中分類	観光施設
設置目的	市民と観光客との交流及び回遊拠点としての情報の発信を通じて観光の振興を図り、もって地域の活性化に資することを目的とする。	施設小分類	観光施設
		財産区分	公共用
		地域区分	松崎
設置根拠	防府市観光交流・回遊拠点施設設置及び管理条例	防災拠点情報	
		建物棟数	1棟

外観写真



■ 運営・管理情報

運営形態	指定管理（利用料金制）	営業時間	9:00 ~ 20:00
営業時間備考	年中無休		
指定管理者	一般社団法人防府観光コンベンション協会		

■ 敷地・建物情報

用途地域	近隣商業地域		
土地所有形態	借地	建物所有形態	市所有
敷地面積	1,509.00 m ²	総延床面積	498.34 m ²
借地面積	1,509.00 m ²	施設面積	498.34 m ²

■ 併設施設（複合施設や敷地内に他の市施設がある場合、施設名を表示）

No.	施設名
1	
2	
3	
4	
5	

棟情報（面積順・最大15棟まで表示）

No.	棟名称	構造主体	階数		延床面積 (m ²)	建築年月	経過 年数
			地上	地下			
1	まちの駅「うめてらす」	木造	1	0	498.34	2010年4月	12年
2							
3							
4							
5							
6							
7							
8							
9							
10							
11							
12							
13							
14							
15							

施設カルテ

基準日 令和5年3月31日

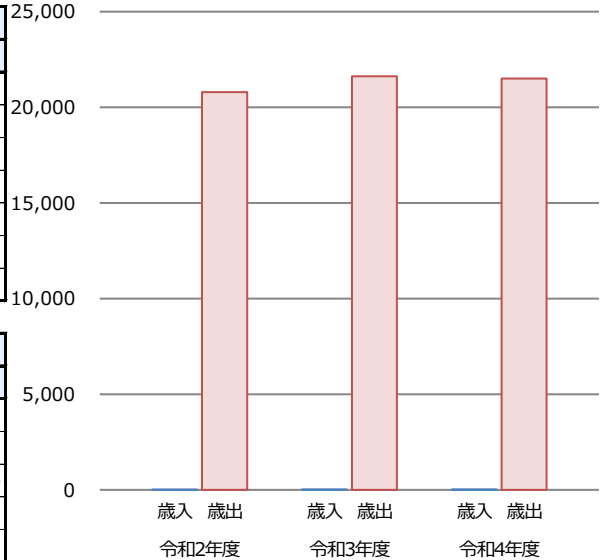
施設名	まちの駅（うめてらす）	施設番号	38003
施設大分類	観光施設	施設中分類	観光施設
		施設小分類	観光施設

施設の管理運営にかかる市の歳入及び歳出

歳入・歳出の推移 (千円)

項目	令和2年度	令和3年度	令和4年度
歳入 対前年度増減率(%)	-	△ 4.5	0.0
総額	18	17	17
使用料	18	17	17
国・県支出金	0	0	0
その他	0	0	0
※指定管理（利用料金制）による運営のため、利用料金は指定管理者に帰属します			

(千円)

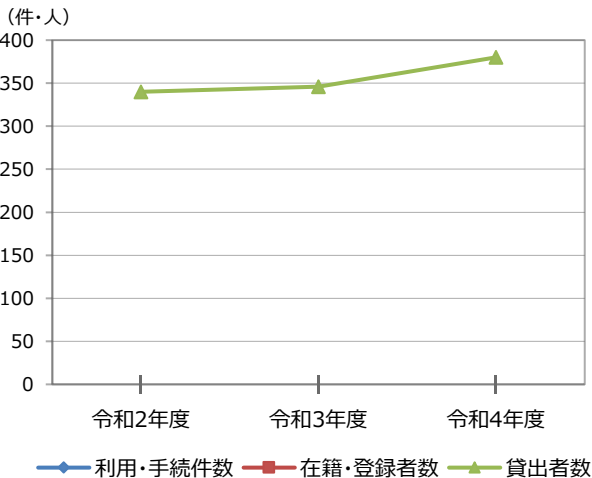


歳入及び歳出の推移

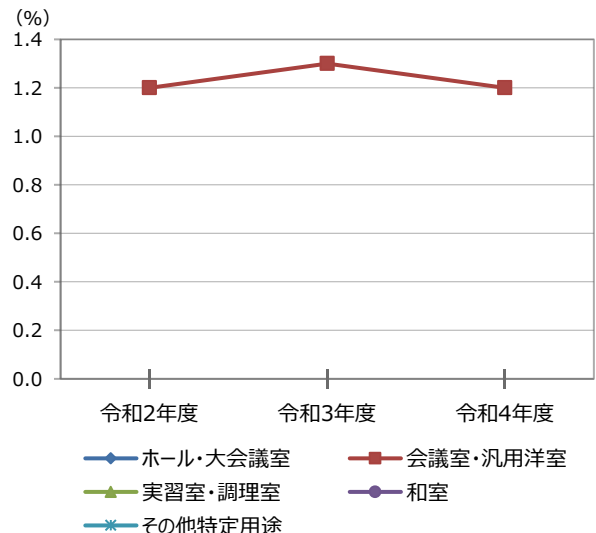
利用数及び稼働率

利用数及び稼働率の推移

項目		令和2年度	令和3年度	令和4年度	対象
利用数 (件・人)	利用・手続件数				
	在籍・登録者数				
	貸出者数	340	346	380	自転車
稼働率 (%)	ホール・大会議室				
	会議室・汎用洋室	1.2	1.3	1.2	会議室（大・小）
	実習室・調理室				
	和室				
	その他特定用途				



利用数の推移



稼働率の推移