

位置図

地区別図

地区名	面積(㎡)	人口(人)
防府市西仁井令一丁目	11,111	1,111
防府市西仁井令二丁目	11,111	1,111
防府市華城中央一丁目	11,111	1,111
防府市仁井令町	11,111	1,111
防府市駅前町	11,111	1,111

用途地域別表

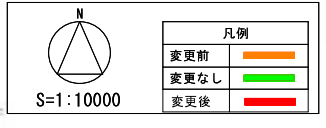
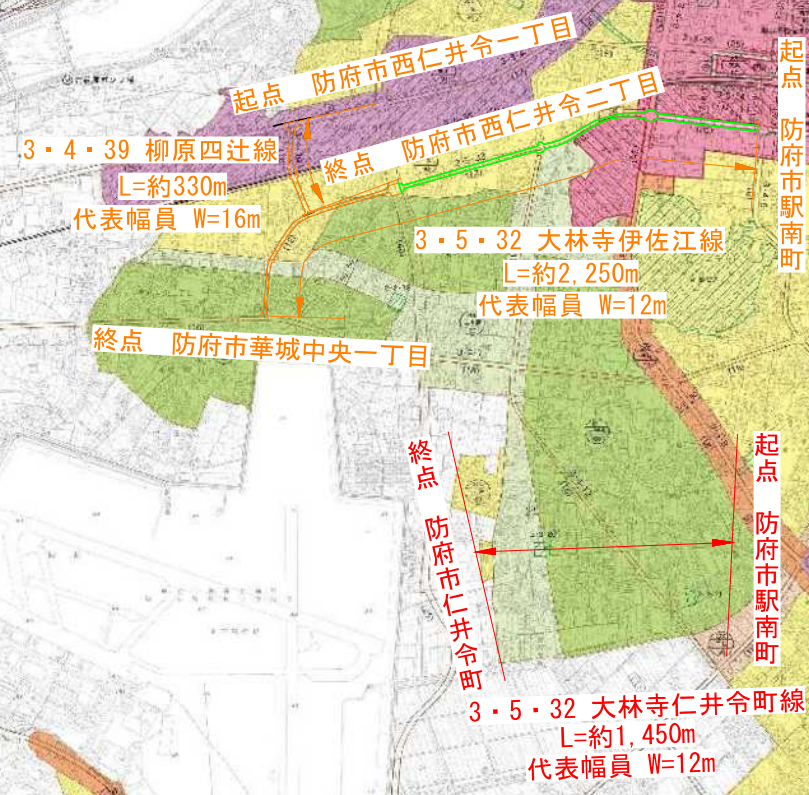
用途地域	面積(㎡)	人口(人)
第一種住居地域	100,000	10,000
第二種住居地域	200,000	20,000
第三種住居地域	300,000	30,000
商業地域	400,000	40,000
工業地域	500,000	50,000

都市計画公団・団地・施設

名称	所在地	面積(㎡)	人口(人)
防府市営住宅	防府市西仁井令一丁目	10,000	1,000
防府市営住宅	防府市西仁井令二丁目	10,000	1,000
防府市営住宅	防府市華城中央一丁目	10,000	1,000
防府市営住宅	防府市仁井令町	10,000	1,000
防府市営住宅	防府市駅前町	10,000	1,000

凡例

色	説明
緑	第一種住居地域
黄緑	第二種住居地域
黄	第三種住居地域
紫	商業地域
青紫	工業地域
青	工業団地
水色	工業団地
白	工業団地
赤	工業団地
黒	工業団地
...	...



駅前直進線

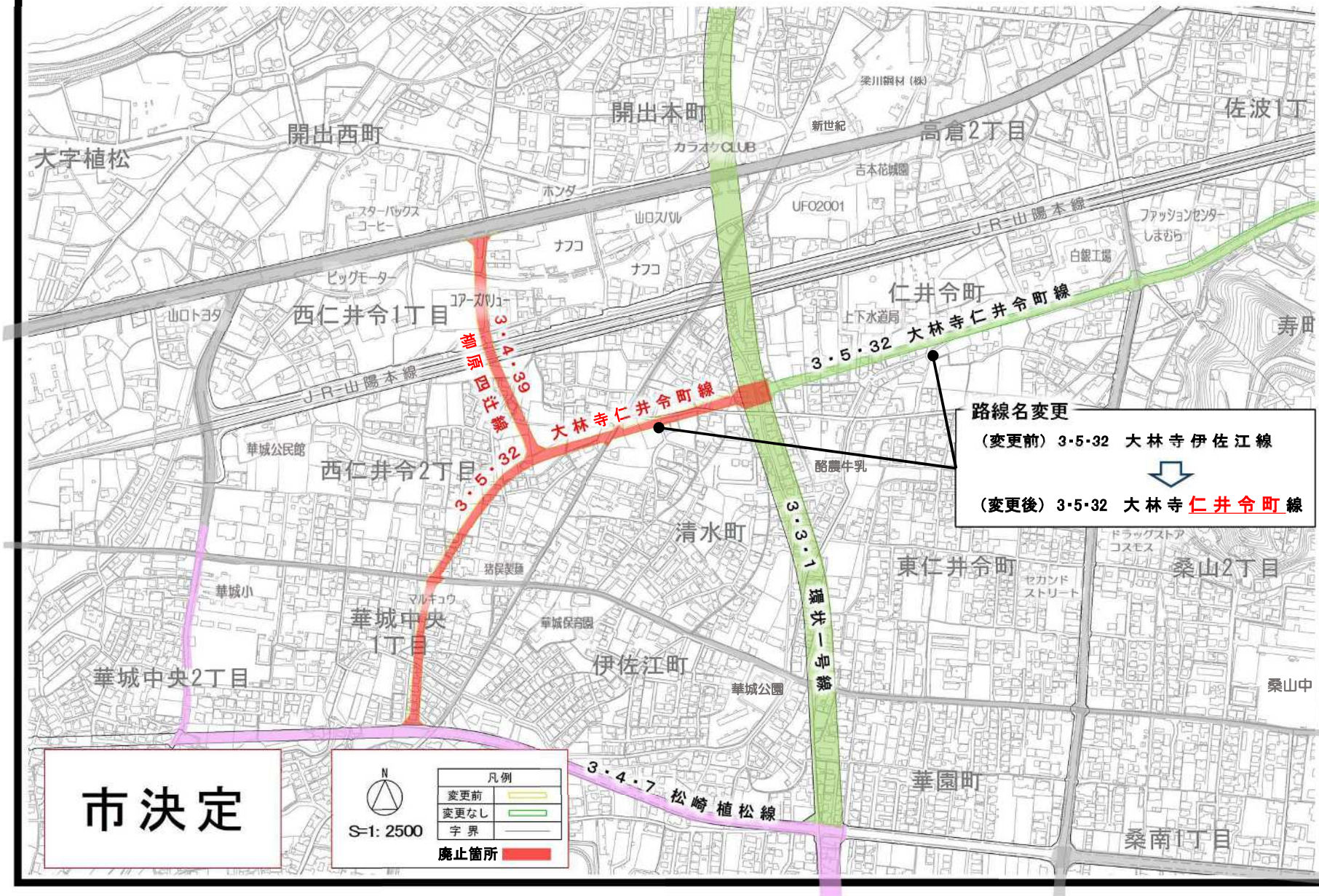
区画番号	面積(㎡)	人口(人)
1	10,000	1,000
2	10,000	1,000
3	10,000	1,000

都市計画公団

区画番号	名称	所在地	面積(㎡)	人口(人)
1	防府市営住宅	防府市西仁井令一丁目	10,000	1,000
2	防府市営住宅	防府市西仁井令二丁目	10,000	1,000
3	防府市営住宅	防府市華城中央一丁目	10,000	1,000
4	防府市営住宅	防府市仁井令町	10,000	1,000
5	防府市営住宅	防府市駅前町	10,000	1,000

防府都市計画道路の変更

位置図



路線名変更
 (変更前) 3-5-32 大林寺伊佐江線
 ↓
 (変更後) 3-5-32 大林寺仁井令町線

市決定

S=1: 2500

凡例	
変更前	黄色線
変更なし	緑色線
字界	黒線
廃止箇所	赤線