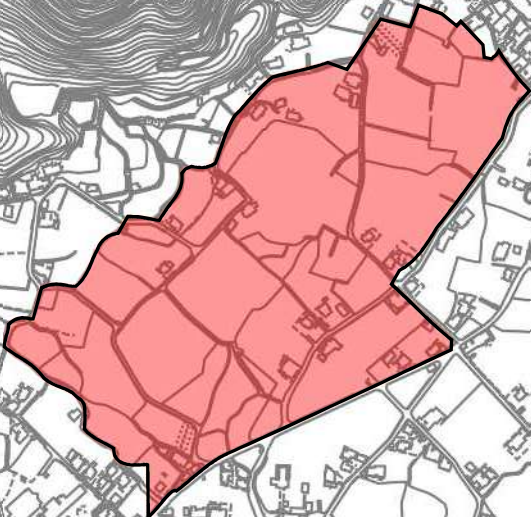



防府都市計画地区計画の決定
(防災・医療連携地区地区計画)



名称	防災・医療連携地区
面積	約 19.4 ha
位置	大字大崎、大字佐野の各一部

縮尺 1 : 10000



大字佐野

大字大崎

凡例	
	地区施設：道路①（幅員17m）
	地区施設：道路②（幅員11.5～13m）
	地区施設：道路③（幅員5m）
	地区施設：歩行者通路（幅員2.5m）
	地区施設：まちかど広場（300㎡）
	医療施設地区
	防災地区
	医療施設関連地区①
	医療施設関連地区②
	医療施設関連地区③

符号	説明
イーロ	道路③（官地界）
ローハ	道路③-医療施設地区への垂線
ハーニ	医療施設地区・まちかど広場-防府都市計画道路3・4・41大崎線境
ニーホ	まちかど広場・医療施設地区-市道中塚ヶケ原線境
ホーヘ	歩行者通路-市道中塚ヶケ原線境
ヘート	歩行者通路・まちかど広場-市道中塚ヶケ原線・市道玉祖山根線境
トーチ	まちかど広場・医療施設地区-市道玉祖山根線境
チーリ	道路②-市道玉祖山根線・市道玉祖江良線境
リーヌ	防災地区-市道玉祖江良線境
ヌール	防災地区（官地界）
ルーワ	防災地区-防府都市計画道路3・4・41大崎線境
ヲーワ	防災地区-道路①への垂線

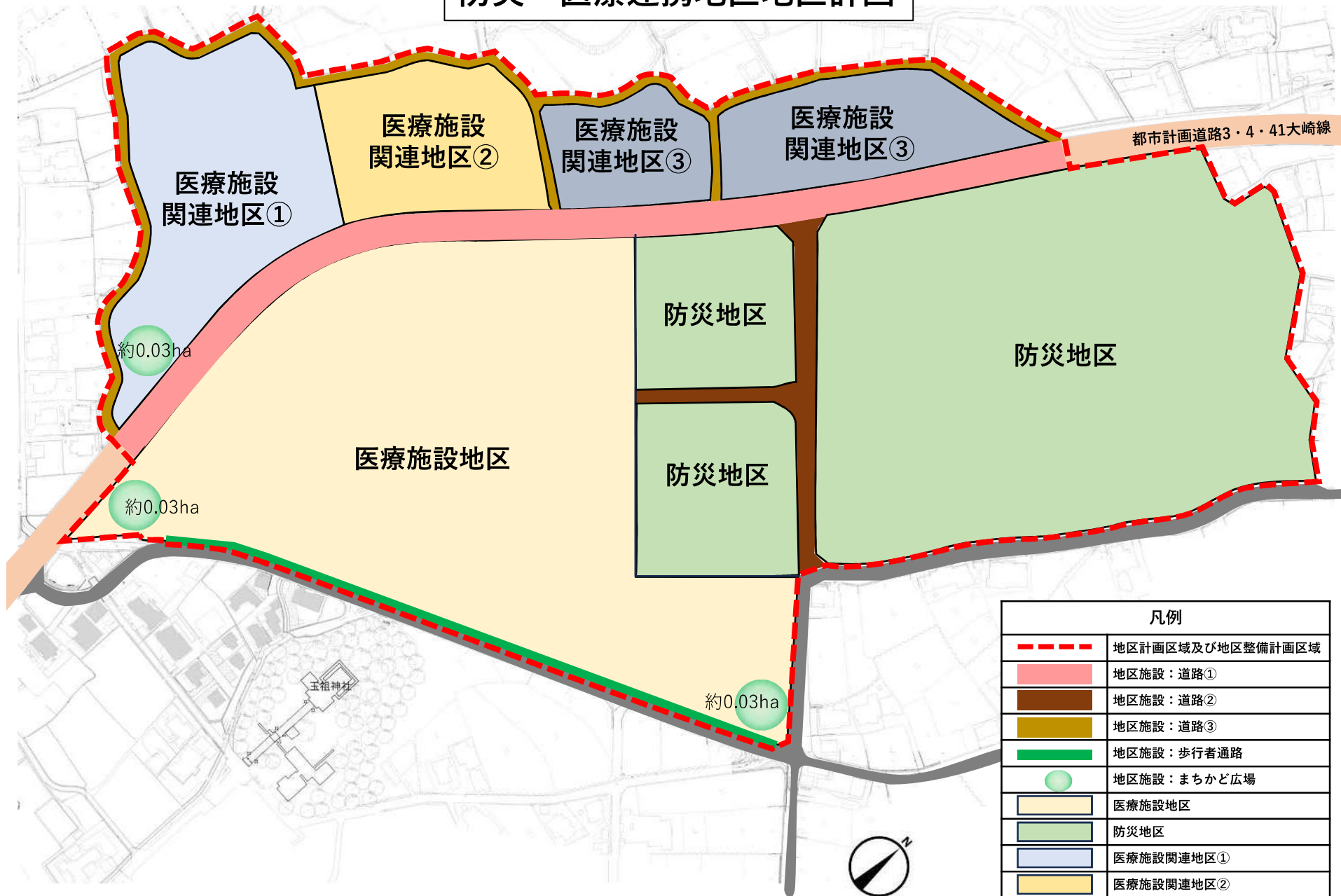
市決定

N

S=1:2000

凡例	
地区計画区域	
字界	

防災・医療連携地区地区計画



凡例	
	地区計画区域及び地区整備計画区域
	地区施設：道路①
	地区施設：道路②
	地区施設：道路③
	地区施設：歩行者通路
	地区施設：まちかど広場
	医療施設地区
	防災地区
	医療施設関連地区①
	医療施設関連地区②
	医療施設関連地区③