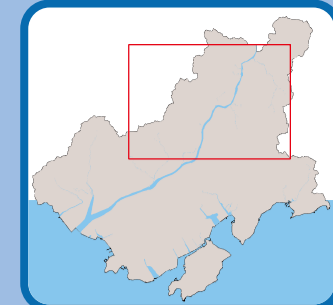


# 防府市 防災マップ洪水編



## 久兼川、中山谷川、大井谷川、奈美川、十七谷川、坂本川、真尾川、普明寺川、三谷川

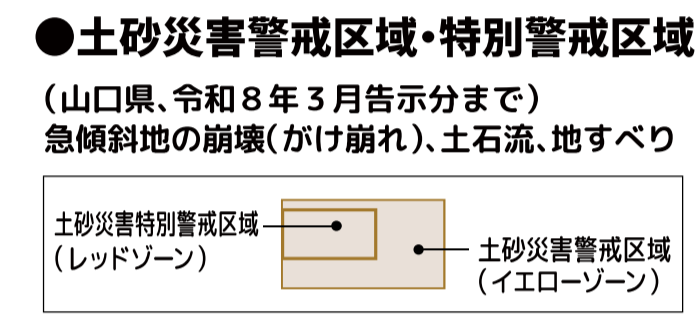
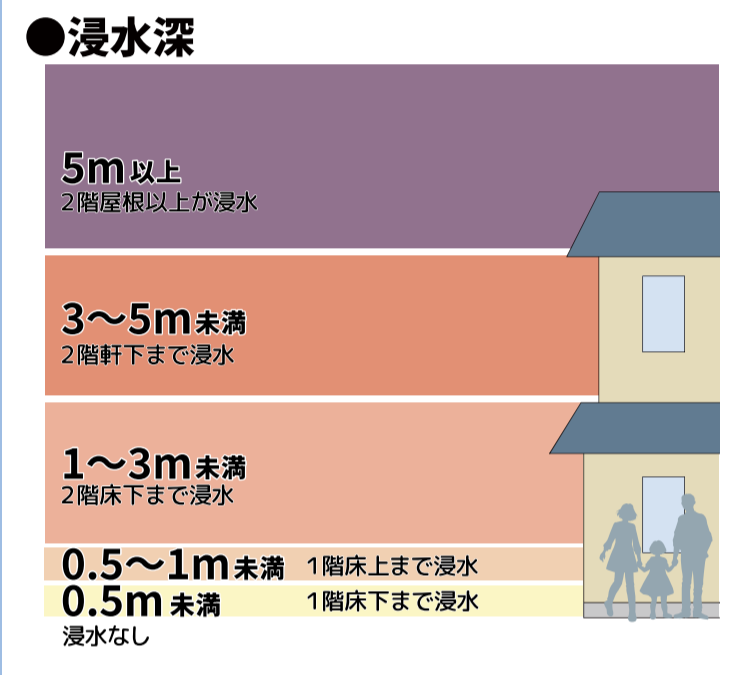
この防災マップは、山口県が公表している浸水想定区域に基づき、佐波川流域において想定し得る最大規模の降雨（佐波川流域（久兼川、中山谷川、大井谷川、奈美川、十七谷川、坂本川、真尾川、普明寺川、三谷川）の48時間総雨量508mm）により、河川が氾濫した場合に想定される「浸水の深さ」や「避難場所」などを記載したものです。

浸水範囲や深さについては、令和6年4月時点における国土地理院基盤地図情報（地形図、地盤高）を用いて作成されています。

この浸水想定区域図は、佐波川本川を対象としていません。佐波川本川の浸水想定については、防府市防災マップ「佐波川洪水編」をご確認ください。

雨の降り方によっては、このマップで示した浸水想定区域以外でも浸水する可能性があります。

### マップに掲載している災害ハザードエリア



### 指定緊急避難場所一覧

指定緊急避難場所  
浸水の危険から緊急的に避難するための高台や施設等  
※指定避難所、自主避難場所を兼ねる施設も有ります。  
指定避難所 災害後に一定期間避難生活をするための施設  
自主避難場所 早い段階で自主的に避難する場所

No	施設名称	施設区分		位置
		指定避難所	自主避難場所	
1	小野公民館	○	○	C2
2	右田小学校(2階以上)	—	—	B4
3	防府市サイクリングターミナル	○	—	B4

※地図内の場所及び施設のうち、洪水時に使用可能な場所を掲載しています。

### 防災施設/地図凡例

指定緊急避難場所	指定避難所
要配慮者利用施設 要配慮者利用施設の名称については情報面(裏面)でご確認ください。	警察署・交番・駐在所
防災行政無線	雨量観測所
水位観測所	ライブカメラ
	主要道路

### デジタルハザードマップ

インターネットを通じて、防府市の地図情報を閲覧できる地図情報システムです。パソコン、タブレット、スマートフォンでご利用いただけます。

作成 / 令和8年5月  
問合せ / 土木都市建設部 河川港湾課・総務部 防災危機管理課(☎0835-23-2111)

