HOFU CITY
INLAND WATER INUNDATION
HAZARD MAP

防府市防災マップ

内水氾濫編

大道、右田、佐波地区

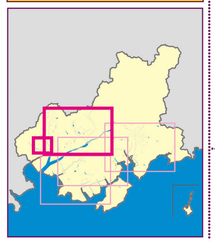

浸水深

- 5m以上 2階建ての上が浸水
- 3～5m未満 2階軒下まで浸水
- 1～3m未満 2階床下まで浸水
- 0.5～1m未満 1階床上まで浸水
- 0.5m未満 1階床下まで浸水
- 浸水なし

土砂災害警戒区域・特別警戒区域

(山口県、令和8年3月告示分まで)

急傾斜地の崩壊（がけ崩れ）、土石流、地すべり

特別警戒区域（レッドゾーン）　警戒区域（イエローゾーン）

防災施設／地図凡例

- 指定緊急避難場所
- 指定避難所

地が開等する地設等で、災害時には優先的に開設する避難場所です。

- 指定緊急避難場所
- 指定避難所

災害時設等で、災害の規模や状況により、必要と判断された場合のみ開設します。

- 警察署・交番
- 消防署
- 救急告示病院
- 地下道・アンダーパス
- 要配慮者利用施設
- ライブカメラ
- 防災行政無線
- 水位観測所
- 雨量観測所
- 雨水ポンプ施設
- ヘリポート
- 市役所
- ランドマーク
- 計画区域
- 主要道路
- 高速道路
- 鉄道
- 市域界

内水氾濫とは、降った雨が排水管路や水路で処理しきれず、道路や住宅地に水があふれる現象です。近年は、局地的な「ゲリラ豪雨」などが要因で都市部を中心に内水氾濫の発生が増加しています。この防災マップは、水防法に基づき指定した雨水出水浸水想定区域（下水道計画区域）を対象に作成しており、対象区域外はグレー表示としています。浸水範囲や深さについては、想定し得る最大規模の降雨（1時間降雨量143mm）により内水氾濫が発生した場合の状況を示しています。雨の降り方や土地の利用状況等によっては、このマップに示された箇所以外でも浸水が発生することがありますのでご注意してください。

要配慮者利用施設

番号	施設名	位置
1	大道老人憩の家	A4
2	ライクユー	D2
3	初梅	D2
4	ケアライフ防府	D2
5	ケアライフ防府デイサービスセンター	D2
6	ケアライフ防府Ⅱ番館	D3
7	右田中学校	D3
8	児童デイサービス　つくみ右田	C3
9	防府海北園	C3
10	防府海北園　中塚ホーム	C3
11	防府海北園　自立援助ホーム海北	C3
12	宮市保育所	D3
13	(医)光恵会　光山医院	D3
14	光の郷	D3
15	光山医院　デイケアセンター	D3
16	児童デイサービス　つくみ防府	D3
17	エルモ	D3
18	佐波小学校	D3
19	佐波留守家庭児童学級	D3
20	ｻﾝｷｰｳｴﾙﾋﾞｽ　ﾃﾞｲｻｰﾋﾞｽｾﾝﾀｰ防府(須恵ﾙｰﾑ)	D3
21	佐波幼稚園	D3
22	子ども発達サポートどんぐり防府八王子	D4
23	相談支援センターつむぎ	D4
24	憩いの里　デイサービスセンター	D4
25	鞆の栗幼稚園	D4
26	防府耳鼻咽喉科医院	D4
27	さんコープ天神口デイサービス	D4
28	デイサービスセンター　ふじ防府	D4
29	生活介護てだのふあ	D4
30	ビエネスタ防府	D4
31	子どもと家庭の療育ステーションわぶらす	C4
32	特別養護老人ホーム　フィラージュ開出	C4
33	グループホーム　フィラージュ開出	C4
34	デイサービスセンター　フィラージュ開出	C4
35	フィラージュ開出	C4
36	ショートステイ　フィラージュ開出	C4
37	華城小学校	C4
38	華城留守家庭児童学級	C4
39	華城幼稚園	C4
40	華城保育園	C4
41	ヘスティア伊佐江	C4
42	ヘスティア伊佐江小規模多機能型居宅介護	C4
43	子どもと家庭の療育ステーションあぶらす	D4
46	生活給　遊夢庵	D4
88	好日苑	D3
89	介護老人保健施設　好日苑	D3
90	松崎幼稚園	D4
91	(医)社団　大西眼科	D4
92	(医)社団松友会　まつもと整形救急外科病院	D4
93	コミュニティケア防府 ヘルパー部	D4
94	ケアプラスセンター えびすや	D4
95	自遊の郎　デイサービスセンター　ひかり	D4
96	手山産婦人科	D4
97	山本内科医院	D4
98	ワークサポートセンターあくてぃ	D4
99	クローバーセンター	D4
100	こども療育スポット　キャンパス	D4
103	みどり保育園	D4

内水浸水想定全域図

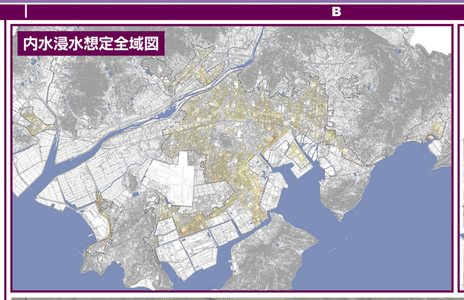

大道・右田・佐波地区の内水浸水想定区域図

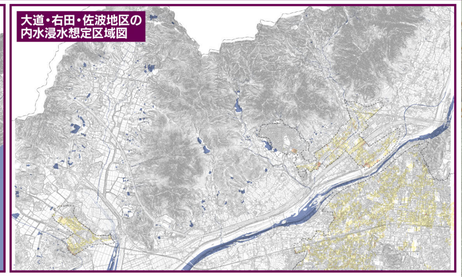

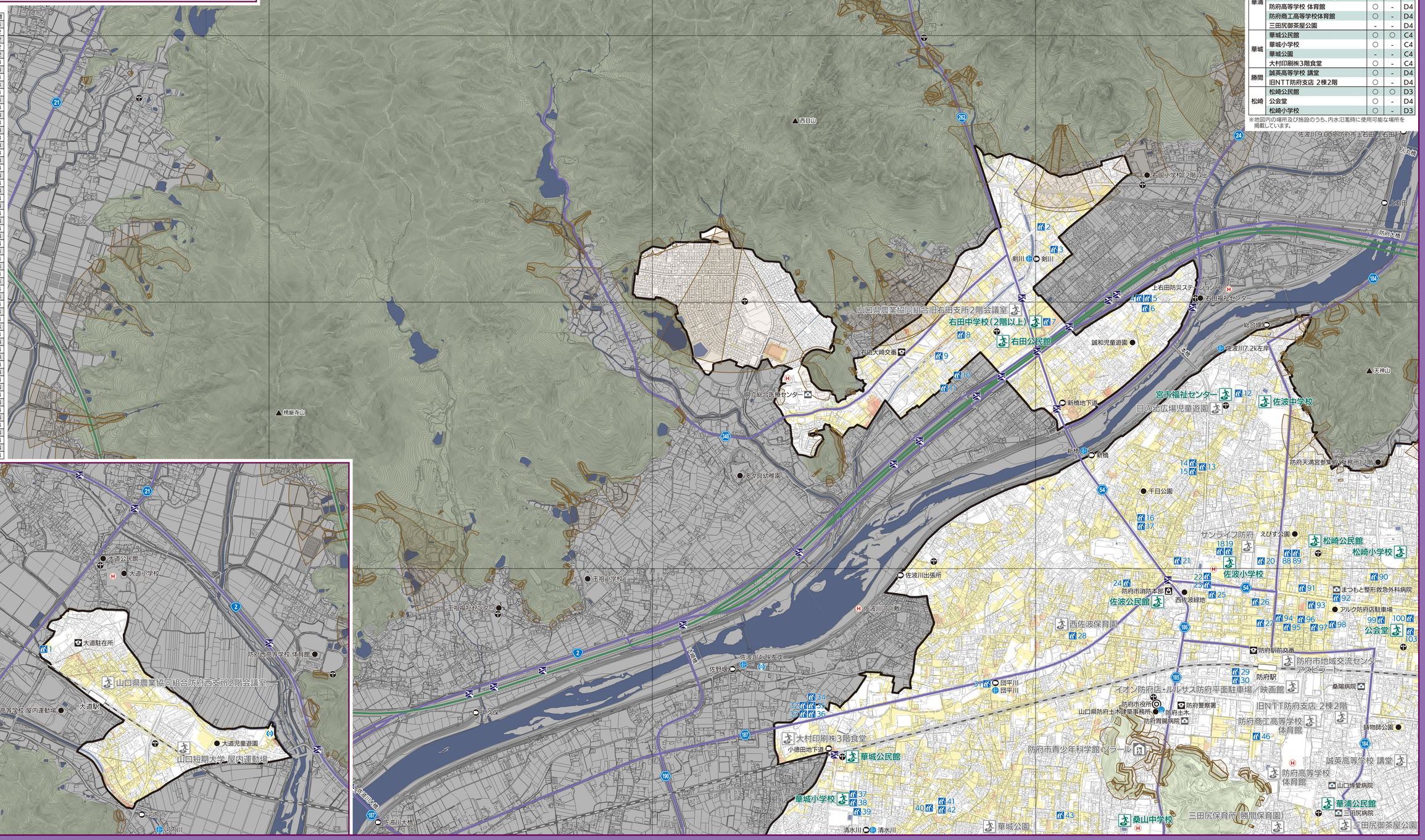

指定緊急避難場所

浸水の危険から緊急的に避難するための高台や施設等
※指定避難所、自主避難場所を兼ねる施設も有ります。

指定避難所 災害後に一定期間避難生活をするための施設

自主避難場所 早い段階で自主的に避難する場所

地区	施設名	指定避難所	自主避難場所	位置
大道	山口県農業協同組合防府西支所2階会議室	○	-	A4
	山口短期大学 屋内運動場	○	-	A4
右田	右田公民館	○	○	C3
	右田中学校（2階以上）	○	-	D3
	山口県農業協同組合旧右田支所2階会議室	○	-	C3
佐波	佐波公民館	○	○	D4
	宮市福祉センター	○	○	D3
	佐波小学校	○	-	D3
	佐波中学校	○	-	D3
	西佐波保育園	○	-	D4
	サンライフ防府	○	-	D3
	防府市地域交流センター アスピラート	○	-	D4
	日の出広場児童遊園	-	-	D3
	イオン防府店・ルルサス防府平面駐車場／映画館	-	-	D4
華浦	華浦公民館	○	○	D4
	桑山中学校	○	-	D4
	三田尻保育所（勝間保育園）	○	-	D4
	防府高等学校 体育館	○	-	D4
	防府商工高等学校体育館	○	-	D4
	三田尻御茶屋公園	-	-	D4
華城	華城公民館	○	○	C4
	華城小学校	○	-	C4
	華城公園	-	-	C4
	大村印刷株3階食堂	○	-	C4
勝間	誠英高等学校 講堂	○	-	D4
	旧NTT防府支店 2棟2階	○	-	D4
松崎	松崎公民館	○	○	D3
	公会堂	○	-	D4
	松崎小学校	○	-	D3

※地図内の場所及び施設のうち、内水氾濫時に使用可能な場所を掲載しています。