

防府市の景観に関する 市民アンケート調査結果について

目次

市全体：概要版	1
地域別集計：概要版	
富海地域	3
牟礼地域	4
松崎・佐波地域	5
南部1地域	6
南部2地域	7
右田地域	8
大道地域	9
小野地域	10
野島地域	11

防府市の景観に関する市民アンケート結果（概要版（市全体）1 / 2）

調査の概要

調査の目的

本アンケート調査は、防府市景観計画の策定にあたり、市民が感じている身近にある良好な景観資源や特徴的な景観、良好な景観づくりに向けて必要な取り組みなどについて、市民の皆様方のご意見等を把握するものです。

調査の方法

18歳以上の防府市民を対象に、地区別・年齢階級別に無作為抽出を行い、郵送による調査票の配布・回収を行いました。

回収結果

配布数・・・2,200票 回収数（有効）・・・895票 回収率（有効）・・・40.7%

集計における留意事項

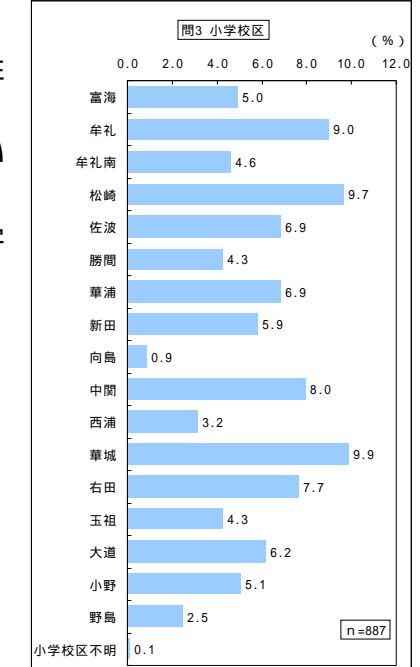
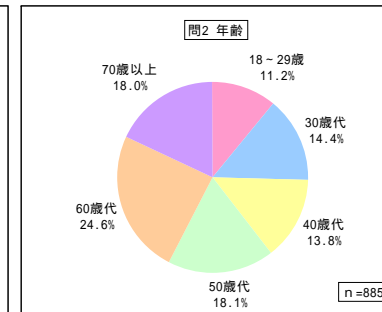
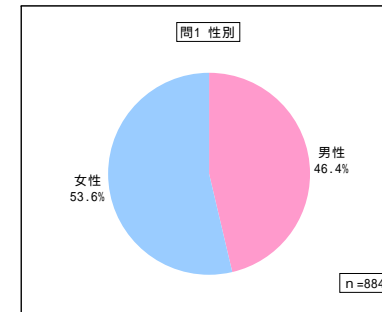
- ・比率は百分率で表し、小数点以下第2位を四捨五入しているため、合計しても100.0%にならない場合があります。
- ・グラフにおける表記は、場合により語句を簡略化している場合があります。
- ・居住地別のクロス集計では、右表に示す9つの地域区分としています。

地域区分	小学校区
富海	富海
牟礼	牟礼、牟礼南
松崎・佐波	松崎、佐波
南部1	勝間、華浦、新田、向島
南部2	中関、西浦、華城
右田	右田、玉祖
大道	大道
小野	小野
野島	野島

回答者の属性

回答者の属性

- ・性別は、「男性」が46.4%、「女性」が53.6%と、若干、女性の比率が高くなっています。
- ・年齢は、比較的年齢層の高い回答者の比率が高くなっていますが、幅広い年齢層からの回答が得られています。
- ・「向島小学校区」の0.9%から「華城小学校区」の9.9%と小学校区には幅があるものの、概ね、人口比率に応じた回答者比率になっています。



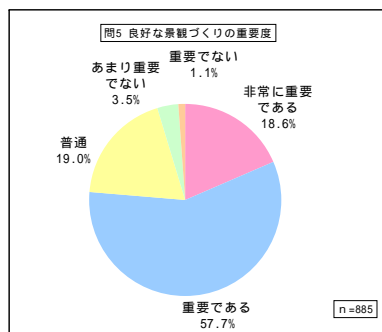
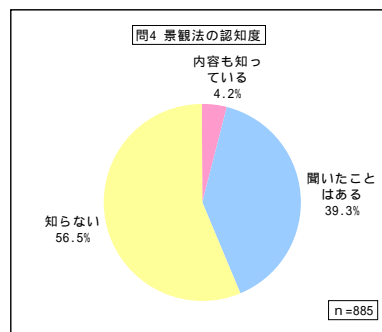
景観に対する意識

景観法の認知度

- ・景観法の「内容も知っている」の回答は4.2%にとどまり、「聞いたことはある」が39.3%、「知らない」が過半数となっています。

景観づくりの重要性

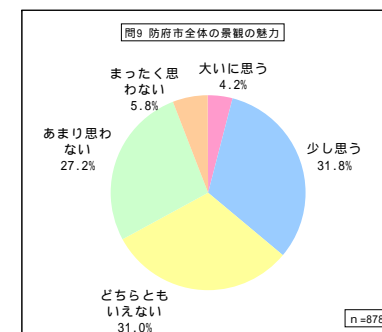

- ・良好な景観づくりについては、「重要である」が57.7%、「非常に重要である」が18.6%となっており、景観づくりに対する意識が高いことがうかがえます。



防府市全域・居住地（小学校区）の景観に対する評価

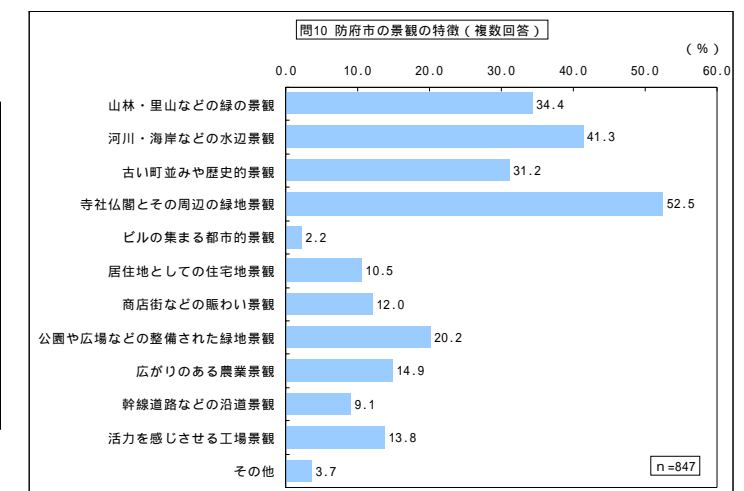
居住地（小学校区）の景観の評価

- ・居住地（小学校区程度）の景観を魅力的だと思う人（「大いに思う」と「少し思う」の合計）の割合は35.6%（=8.9%+26.7%）となっています。
- ・魅力的だと思う人の割合が高い地域は、小野地域の59.1%（=11.4%+47.7%）をはじめ、大道地域の53.7%（=7.4%+46.3%）や富海地域の53.5%（=14.0%+39.5%）となっている。



防府市全域の景観の評価

- ・防府市全域の景観を魅力的だと思う人の割合は、36.0%（=4.2%+31.8%）となっています。
- ・防府市全域の景観の特徴としては、「寺社仏閣とその周辺の緑地景観」が52.5%と最も高い評価を受け、次いで、「河川・海岸などの水辺景観」（41.3%）や「山林・里山などの緑の景観」（34.4%）、「古い町並みや歴史的景観」（31.2%）となっています。




防府市の景観に関する市民アンケート結果（概要版（市全体）2 / 2）

防府市の魅力的な景観

防府市の魅力的な景観

・防府市における特徴的で良好な景観や愛着を感じる景観として、下表のような景観資源があげられています（上位5つまでを記載）。

自然的な資源	歴史・文化的な資源	町並の景観	地域の行事	景観上重要な建造物	景観上重要な樹木	景観上重要な公共施設	市を代表する景観
佐波川	防府天満宮	防府駅前	御神幸祭（裸坊祭）	防府天満宮	向島小学校の寒桜	防府市公会堂	防府天満宮
大平山	毛利氏庭園	天神地区の町並み	防府まつり総おどり大会	毛利氏庭園	桑山の桜	桑山公園	大平山
右田ヶ岳	周防国分寺	宮市の町並み	防府天満宮夏祭り大花火大会	ルルス防府	防府天満宮の桜	大平山山頂公園	毛利氏庭園
桑山	東大寺別院阿弥陀寺	防府天満宮周辺の町並み	御誕辰祭	周防国分寺	防府天満宮の梅林	アスピラート	佐波川
富海海岸	玉祖神社（玉祖）	ルルス防府周辺	花神子社参式	アスピラート	大平山のつつじ	天神山公園	天神山



良好な景観形成のための取り組み

良好な景観づくりに必要な取り組み

・良好な景観づくりに必要な取り組みとして、必要があると感じている（「特に必要」と「必要」の合計）割合が高いのは、「自然環境の保護・保全」の80.3%（=25.2%+55.1%）や「農地や山林の保全」の70.2%（=19.4%+50.8%）、「街路樹や花などによる道路等の緑化」の68.3%（=20.0%+48.3%）などとなっています。

ルール導入の考え方

・景観に関するルールを導入する場合は、「防府市全域にはゆるやかなルールを定め、景観上重要な地域を指定してきめ細かなルールを定める」が52.8%と過半数を超えています。

・また、「ルールを定めるべきではない」の回答は3.9%にとどまっています。

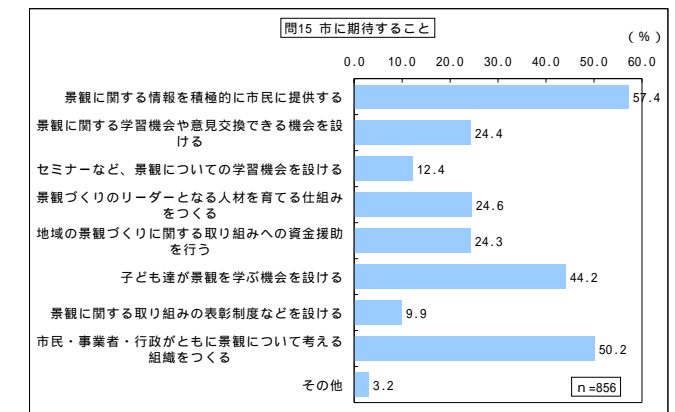
規制の受容

・受け入れられる規制としては、「看板の高さや大きさ」が54.0%と過半数を超え、次いで、「敷地や建物の緑化」が44.3%、「建物の高さや大きさ」が41.0%となっています。

・また、「規制は受け入れられない」と回答した割合は6.8%にとどまっています。

市に期待する取り組み

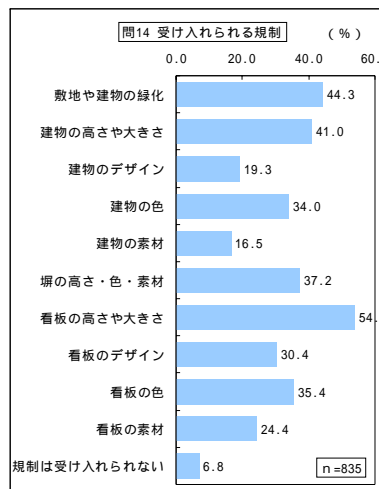
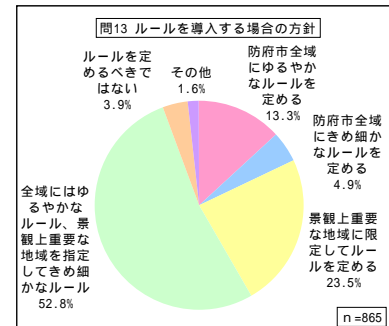
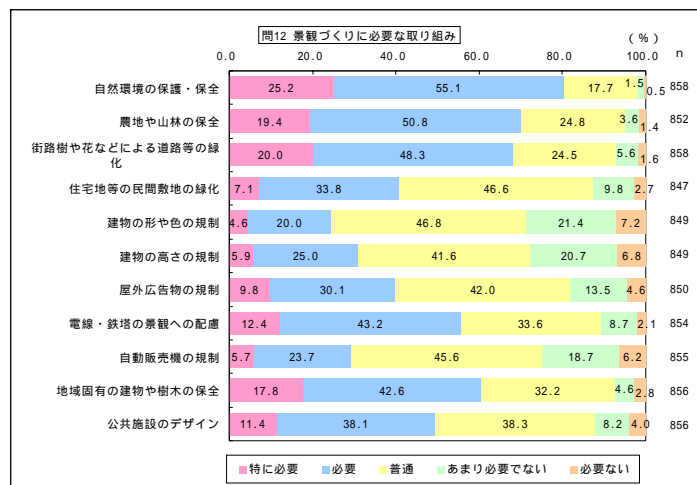
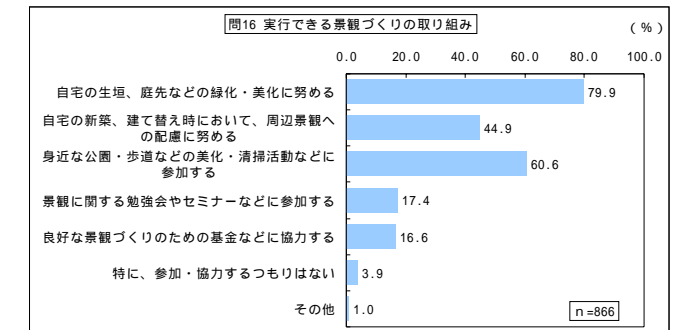
・市への期待としては、「景観に関する情報を積極的に市民に提供する」が57.4%が最も多く、次いで、「市民・事業者・行政がともに景観について考える組織をつくる」が50.2%、「子ども達が景観を学ぶ機会を設ける」が44.2%となっています。



実行できる取り組み

・実行できる取り組みとしては、「自宅の生垣、庭先などの緑化・美化に努める」が79.9%と最も多く、次いで、「身近な公園・歩道などの美化・清掃活動などに参加する」が60.6%となっています。

・また、「特に、参加・協力するつもりはない」は3.9%にとどまっています。

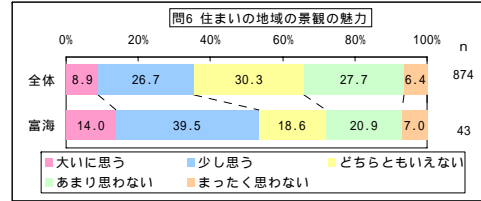


防府市の景観に関する市民アンケート結果（概要版） 地域別集計（ 富海地域 ）

富海地域の景観に対する評価

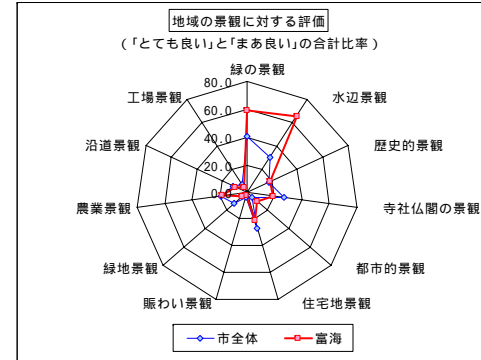
富海地域の景観に対する評価

・富海地域の景観に対する評価は、市全体に比べて「大いに思う」と「少し思う」を合計した割合が高くなっています。



富海地域の景観に対する項目別評価

・富海地域では、「 河川・海岸などの水辺景観」の評価が最も高く、次いで、「 山林・里山などの緑の景観」となっています。
 ・市全体と比較して、上位2つの項目が、高い評価を受けています。また、低い評価となっているのは、「 寺社仏閣とその周辺の緑地景観」や「 公園や広場などの整備された緑地景観」などとなっています。



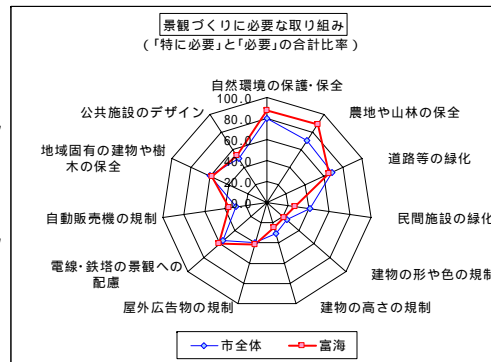
「大いに思う」と「少し思う」を回答した割合

	富海地域	市全体	差分
山林・里山などの緑の景観	59.1	40.0	19.1
河川・海岸などの水辺景観	65.9	30.4	35.5
古い町並みや歴史的景観	18.2	17.5	0.7
寺社仏閣とその周辺の緑地景観	18.6	27.0	8.4
ビルの集まる都市的景観	9.1	4.8	4.3
居住地としての住宅地景観	20.9	26.7	5.8
商店街などの賑わい景観	2.3	3.9	1.6
公園や広場などの整備された緑地景観	4.7	12.0	7.3
広がりのある農業景観	18.2	18.7	0.5
幹線道路などの沿道景観	9.1	11.1	2.0
活力を感じさせる工場景観	4.7	7.4	2.7

富海地域の良好な景観形成のための取り組み

富海地域で求められている取り組み

・富海地域では、「 農地や山林の保全」や「 自然環境の保護・保全」などの取り組みを求める意見が多く見られています。
 ・市全体と比較して、「 農地や山林の保全」などを求める声が大きくなっていますが、「 住宅地等の民間施設の緑化」などは低くなっています。



「とても良い」と「まあ良い」を回答した割合

	富海地域	市全体	差分
自然環境の保護・保全	87.8	80.3	7.5
農地や山林の保全	88.1	70.2	17.9
街路樹や花などによる道路等の緑化	65.0	68.3	3.3
住宅地等の民間施設の緑化	26.8	40.9	14.1
建物の形や色の規制	22.0	24.6	2.6
建物の高さの規制	24.4	30.9	6.5
屋外広告物の規制	41.5	39.9	1.6
電線・鉄塔の景観への配慮	60.0	55.6	4.4
自動販売機の規制	36.6	29.5	7.1
地域固有の建物や樹木の保全	58.5	60.4	1.9
公共施設のデザイン	53.7	49.5	4.2

富海地域の魅力的な景観

富海地域の魅力的な景観

・富海地域における特徴的で良好な景観や愛着を感じる景観として、下表のような景観資源があげられています（上位3つまでを記載）。

自然的な資源	歴史・文化的な資源	町並の景観	地域の行事
富海海岸	国津姫神社	富海の町並み	ホタルの夕べ
琴音の滝	石原薬師寺（光福寺）	富海駅前	盆踊り
大平山	瀧谷寺	船蔵通り	

景観上重要な建造物	景観上重要な樹木	景観上重要な公共施設	市を代表する景観
富海本陣跡	富海駅前の桜	公民館	富海海岸
		国道2号	富海八崎岬

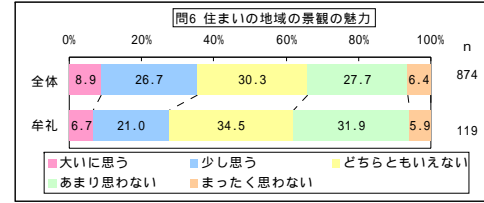


防府市の景観に関する市民アンケート結果（概要版） 地域別集計（牟礼地域）

牟礼地域の景観に対する評価

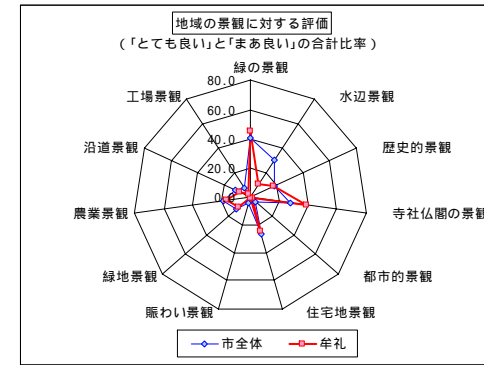
牟礼地域の景観に対する評価

・牟礼地域の景観に対する評価は、市全体に比べて「大いに思う」と「少し思う」を合計した割合が低くなっています。



牟礼地域の景観に対する項目別評価

・牟礼地域では、「山林・里山などの緑の景観」の評価が最も高く、次いで、「寺社仏閣とその周辺の緑地景観」となっています。
 ・市全体と比較して、「寺社仏閣とその周辺の緑地景観」などが高い評価を受けています。また、低い評価となっているのは、「河川・海岸などの水辺景観」などとなっています。



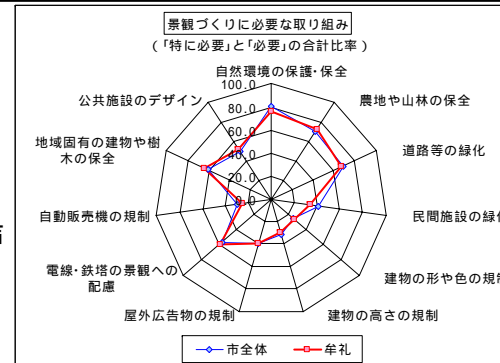
「大いに思う」と「少し思う」を回答した割合

景観項目	牟礼地域	市全体	差分
山林・里山などの緑の景観	45.0	40.0	5.0
河川・海岸などの水辺景観	10.1	30.4	20.3
古い町並みや歴史的景観	16.9	17.5	0.6
寺社仏閣とその周辺の緑地景観	38.7	27.0	11.7
ビルの集まる都市的景観	1.7	4.8	3.1
居住地としての住宅地景観	24.2	26.7	2.5
商店街などの賑わい景観	0.8	3.9	3.1
公園や広場などの整備された緑地景観	10.9	12.0	1.1
広がりのある農業景観	16.1	18.7	2.6
幹線道路などの沿道景観	8.5	11.1	2.6
活力を感じさせる工場景観	2.6	7.4	4.8

牟礼地域の良好な景観形成のための取り組み

牟礼地域で求められている取り組み

・牟礼地域では、「自然環境の保護・保全」や「農地や山林の保全」などの取り組みを求める意見が多く見られています。
 ・市全体と比較して、大きな差は見受けられませんが、「住宅地等の民間施設の緑化」を求める声は低くなっています。



「とても良い」と「まあ良い」を回答した割合

取り組み項目	牟礼地域	市全体	差分
自然環境の保護・保全	76.3	80.3	4.0
農地や山林の保全	72.8	70.2	2.6
街路樹や花などによる道路等の緑化	66.1	68.3	2.2
住宅地等の民間施設の緑化	33.3	40.9	7.6
建物の形や色の規制	27.0	24.6	2.4
建物の高さの規制	29.3	30.9	1.6
屋外広告物の規制	39.7	39.9	0.2
電線・鉄塔の景観への配慮	59.0	55.6	3.4
自動販売機の規制	25.0	29.5	4.5
地域固有の建物や樹木の保全	63.5	60.4	3.1
公共施設のデザイン	51.3	49.5	1.8

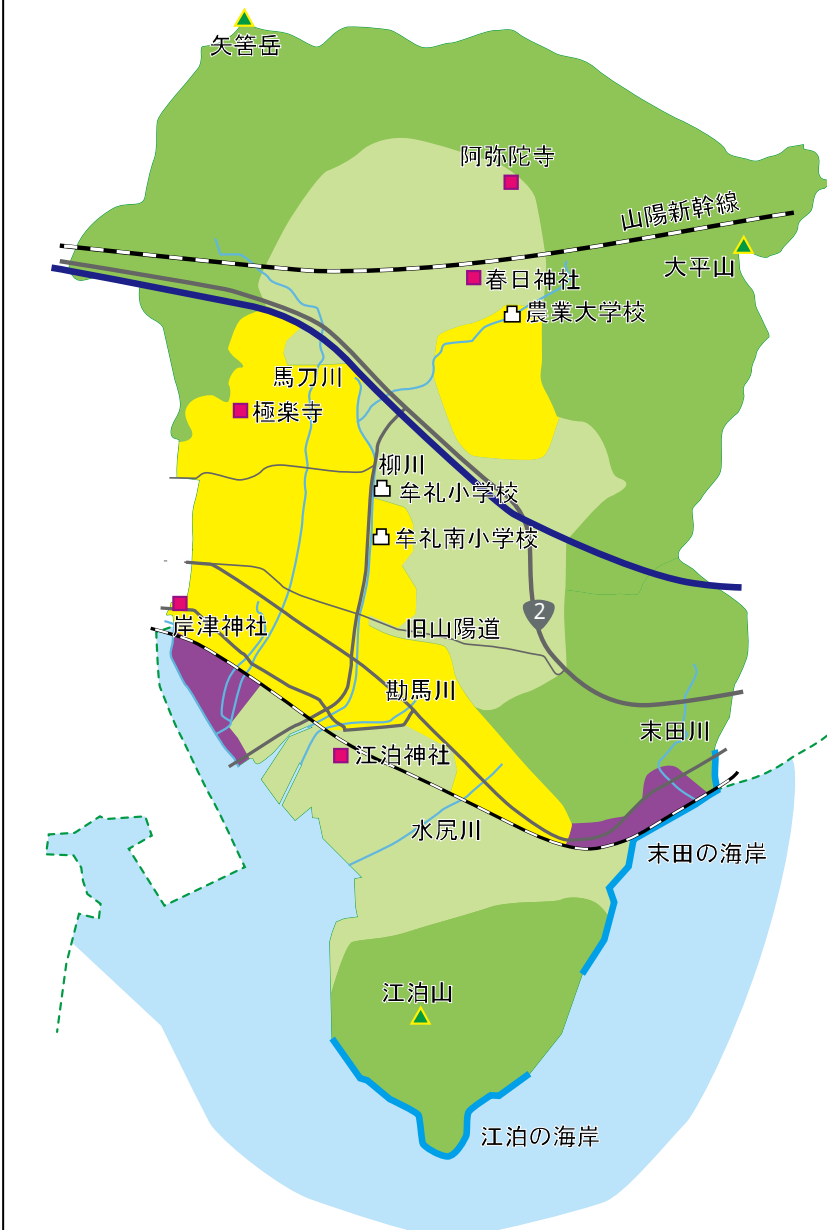
牟礼地域の魅力的な景観

牟礼地域の魅力的な景観

・牟礼地域における特徴的で良好な景観や愛着を感じる景観として、下表のような景観資源があげられています（上位3つまでを記載）。

自然的な資源	歴史・文化的な資源	町並の景観	地域の行事
大平山	東大寺別院阿弥陀寺	牟礼・牟礼南小学校周辺	春日神社例大祭・神幸祭
柳川	春日神社	農業大学校周辺	壺まつり
馬刀川	極楽寺	大平山からの眺望	あじさいまつり・花供養

景観上重要な建造物	景観上重要な樹木	景観上重要な公共施設	地域を代表する景観
大平山ロープウェイ	柳川の桜	大平山ロープウェイ	大平山
東大寺別院阿弥陀寺	農業大学校前の桜	大平山山頂公園	東大寺別院阿弥陀寺
春日神社	大平山の桜	国道2号	大平山ロープウェイ

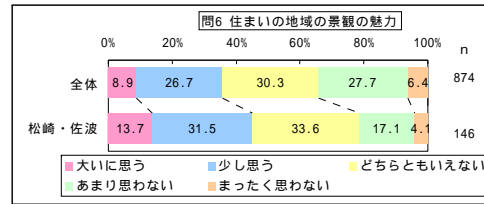


防府市の景観に関する市民アンケート結果（概要版） 地域別集計（松崎・佐波地域）

松崎・佐波地域の景観に対する評価

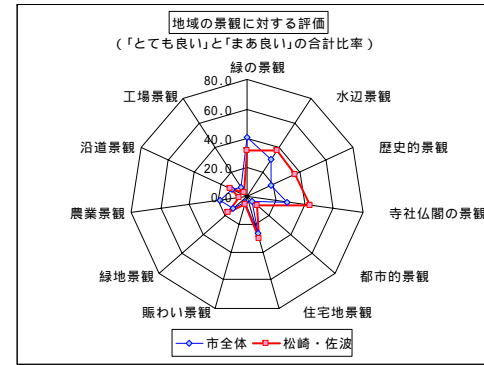
松崎・佐波地域の景観に対する評価

・松崎・佐波地域の景観に対する評価は、市全体に比べて「大いに思う」と「少し思う」を合計した割合が高くなっています。



松崎・佐波地域の景観に対する項目別評価

・松崎・佐波地域では、「寺社仏閣とその周辺の緑地景観」の評価が最も高く、次いで、「河川・海岸などの水辺景観」となっています。
 ・市全体と比較して、「古い町並みや歴史的景観」や「寺社仏閣とその周辺の緑地景観」などが高い評価を受けています。また、低い評価となっているのは、「広がりのある農業景観」などとなっています。



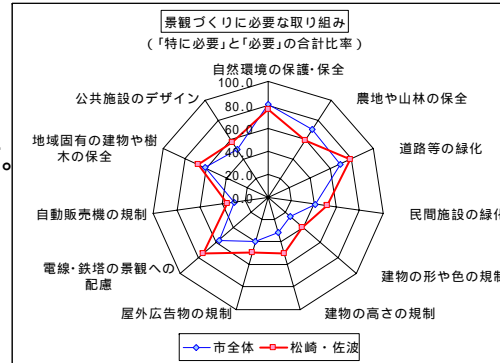
「大いに思う」と「少し思う」を回答した割合

	松崎・佐波地域	市全体	差分
山林・里山などの緑の景観	31.3	40.0	8.7
河川・海岸などの水辺景観	37.9	30.4	7.5
古い町並みや歴史的景観	36.3	17.5	18.8
寺社仏閣とその周辺の緑地景観	43.5	27.0	16.5
ビルの集まる都市的景観	8.8	4.8	4.0
居住地としての住宅地景観	29.9	26.7	3.2
商店街などの賑わい景観	5.5	3.9	1.6
公園や広場などの整備された緑地景観	17.0	12.0	5.0
広がりのある農業景観	5.5	18.7	13.2
幹線道路などの沿道景観	13.0	11.1	1.9
活力を感じさせる工場景観	3.4	7.4	4.0

松崎・佐波地域の良好な景観形成のための取り組み

松崎・佐波地域で求められている取り組み

・松崎・佐波地域では、「街路樹や花などによる道路等の緑化」や「自然環境の保護・保全」などの取り組みを求める意見が多く見られています。
 ・市全体と比較すると、「建物の高さの規制」や「電線・鉄塔の景観への配慮」、「建物の形や色の規制」、「住宅地等の民間施設の緑化」などを求める声が大きく、「農地や山林の保全」を求める声は低くなっています。



「とても良い」と「まあ良い」を回答した割合

	松崎・佐波地域	市全体	差分
自然環境の保護・保全	76.2	80.3	4.1
農地や山林の保全	58.9	70.2	11.3
街路樹や花などによる道路等の緑化	77.6	68.3	9.3
住宅地等の民間施設の緑化	51.4	40.9	10.5
建物の形や色の規制	38.9	24.6	14.3
建物の高さの規制	50.3	30.9	19.4
屋外広告物の規制	49.0	39.9	9.1
電線・鉄塔の景観への配慮	73.8	55.6	18.2
自動販売機の規制	35.6	29.5	6.1
地域固有の建物や樹木の保全	66.0	60.4	5.6
公共施設のデザイン	57.2	49.5	7.7

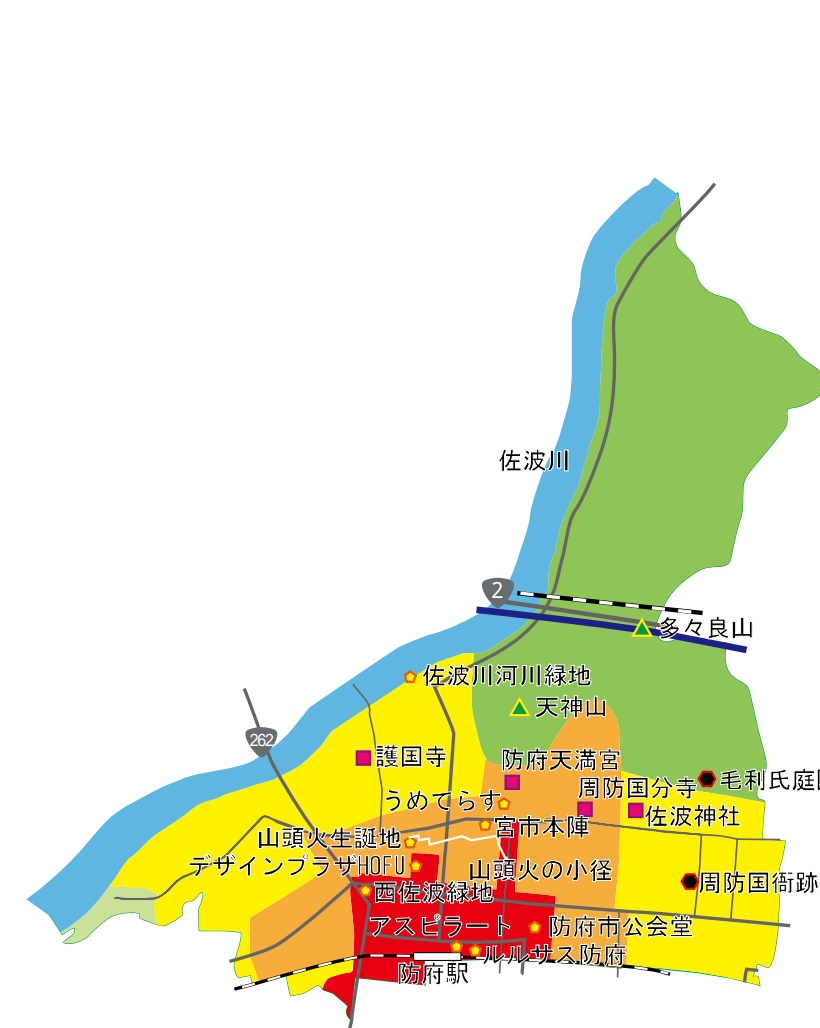
松崎・佐波地域の魅力的な景観

松崎・佐波地域の魅力的な景観

・松崎・佐波地域における特徴的で良好な景観や愛着を感じる景観として、下表のような景観資源があげられています（上位3つまでを記載）。

自然的な資源	歴史・文化的な資源	町並の景観	地域の行事
佐波川	防府天満宮	防府駅周辺	御神幸祭（裸坊祭）
天神山	周防国分寺	宮市の町並み	防府まつり総おどり大会
迫戸川	毛利氏庭園・毛利邸	防府天満宮周辺	防府天満宮夏祭り大花火大会

景観上重要な建造物	景観上重要な樹木	景観上重要な公共施設	地域を代表する景観
防府天満宮	佐波川沿いの桜	防府市公会堂	防府天満宮
周防国分寺	天神山の桜	うめてらす	佐波川
ルルサス防府	周防国分寺のクスノキ	天神山公園	毛利氏庭園・毛利邸



防府市の景観に関する市民アンケート結果（概要版） 地域別集計（南部1地域）

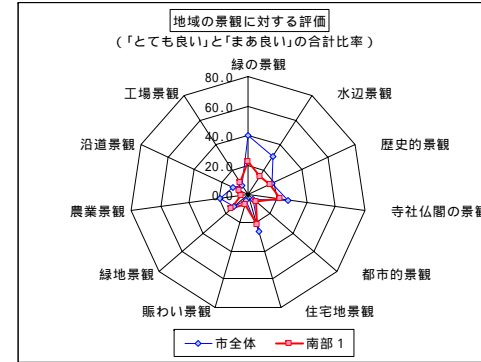
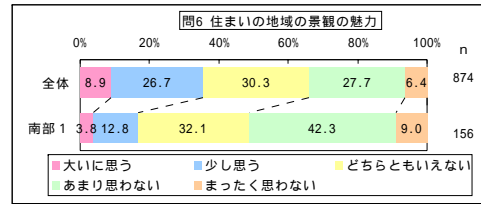
南部1地域の景観に対する評価

南部1地域の景観に対する評価

・南部1地域の景観に対する評価は、市全体に比べて「大いに思う」と「少し思う」を合計した割合が低くなっています。

南部1地域の景観に対する項目別評価

・南部1地域では、「山林・里山などの緑の景観」の評価が最も高く、次いで、「寺社仏閣とその周辺の緑地景観」となっています。
 ・市全体と比較して、高い評価を受けている項目は少なく、「山林・里山などの緑の景観」や「河川・海岸などの水辺景観」、「広がりのある農業景観」などは、低い評価となっています。



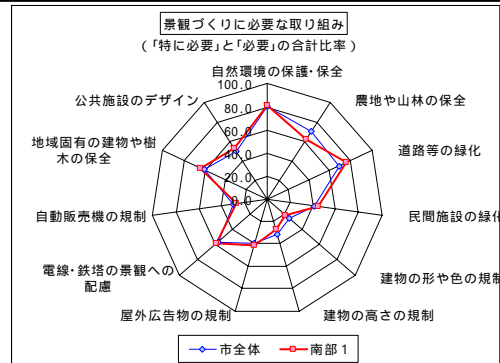
「大いに思う」と「少し思う」を回答した割合

	南部1地域	市全体	差分
山林・里山などの緑の景観	22.6	40.0	17.4
河川・海岸などの水辺景観	14.7	30.4	15.7
古い町並みや歴史的景観	16.0	17.5	1.5
寺社仏閣とその周辺の緑地景観	21.7	27.0	5.3
ビルの集まる都市的景観	7.8	4.8	3.0
居住地としての住宅地景観	21.2	26.7	5.5
商店街などの賑わい景観	7.1	3.9	3.2
公園や広場などの整備された緑地景観	14.9	12.0	2.9
広がりのある農業景観	4.5	18.7	14.2
幹線道路などの沿道景観	6.5	11.1	4.6
活力を感じさせる工場景観	9.7	7.4	2.3

南部1地域の良好な景観形成のための取り組み

南部1地域で求められている取り組み

・南部1地域では、「自然環境の保護・保全」や「街路樹や花などによる道路等の緑化」などの取り組みを求める意見が多く見られています。
 ・市全体と比較して、大きな差は見受けられませんが、「農地や山林の保全」などを求める声は低くなっています。



「とても良い」と「まあ良い」を回答した割合

	南部1地域	市全体	差分
自然環境の保護・保全	81.5	80.3	1.2
農地や山林の保全	61.7	70.2	8.5
街路樹や花などによる道路等の緑化	74.8	68.3	6.5
住宅地等の民間施設の緑化	44.7	40.9	3.8
建物の形や色の規制	21.1	24.6	3.5
建物の高さの規制	27.0	30.9	3.9
屋外広告物の規制	41.1	39.9	1.2
電線・鉄塔の景観への配慮	57.9	55.6	2.3
自動販売機の規制	26.8	29.5	2.7
地域固有の建物や樹木の保全	63.4	60.4	3.0
公共施設のデザイン	52.6	49.5	3.1

南部1地域の魅力的な景観

南部1地域の魅力的な景観

・南部1地域における特徴的で良好な景観や愛着を感じる景観として、下表のような景観資源があげられています（上位3つまでを記載）。

自然的な資源	歴史・文化的な資源	町並の景観	地域の行事
桑山	老松神社	三田尻の町並み	御神幸祭（裸坊祭）
錦山	厳島神社(鞠生の松原)	萩往還	三田尻の女相撲大会
三田尻中関港周辺	天御中主神社(車塚妙見社)	ロックシティ防府	車塚妙見神社子ども安全祭

景観上重要な建造物	景観上重要な樹木	景観上重要な公共施設	地域を代表する景観
ソルトアリーナ防府	桑山の桜	桑山公園	桑山
防府スポーツセンター	老松神社のクスノキ	ソルトアリーナ防府	ソルトアリーナ防府
	向島小学校の寒桜	防府スポーツセンター	英雲荘

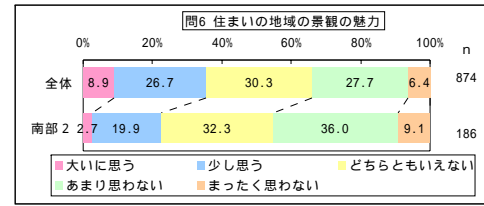


防府市の景観に関する市民アンケート結果（概要版） 地域別集計（南部2地域）

南部2地域の景観に対する評価

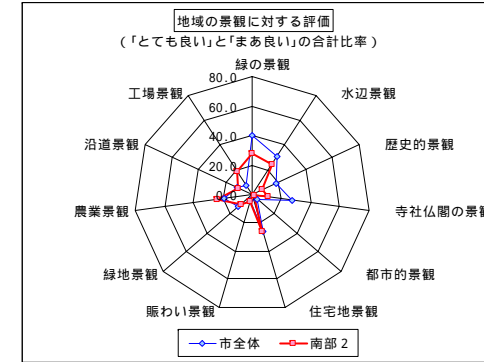
南部2地域の景観に対する評価

・南部2地域の景観に対する評価は、市全体に比べて「大いに思う」と「少し思う」を合計した割合が低くなっています。



南部2地域の景観に対する項目別評価

・南部2地域では、「山林・里山などの緑の景観」の評価が最も高く、次いで、「居住地としての住宅地景観」となっています。
 ・市全体と比較して、「活力を感じさせる工場景観」が高い評価を受けています。また、低い評価となっているのは、「寺社仏閣とその周辺の緑地景観」や「山林・里山などの緑の景観」などとなっています。



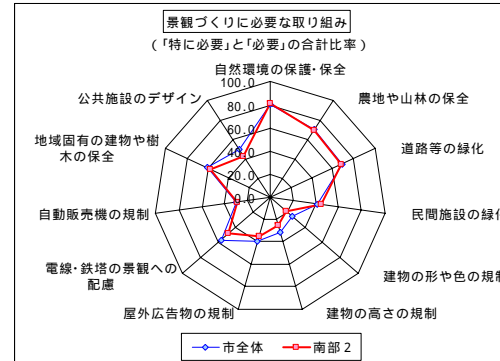
「大いに思う」と「少し思う」を回答した割合

項目	南部2地域	市全体	差分
山林・里山などの緑の景観	27.5	40.0	12.5
河川・海岸などの水辺景観	24.5	30.4	5.9
古い町並みや歴史的景観	7.7	17.5	9.8
寺社仏閣とその周辺の緑地景観	10.9	27.0	16.1
ビルの集まる都市的景観	1.6	4.8	3.2
居住地としての住宅地景観	25.7	26.7	1.0
商店街などの賑わい景観	4.4	3.9	0.5
公園や広場などの整備された緑地景観	10.3	12.0	1.7
広がりのある農業景観	23.8	18.7	5.1
幹線道路などの沿道景観	10.4	11.1	0.7
活力を感じさせる工場景観	18.6	7.4	11.2

南部2地域の良好な景観形成のための取り組み

南部2地域で求められている取り組み

・南部2地域では、「自然環境の保護・保全」や「農地や山林の保全」などの取り組みを求める意見が多く見られています。
 ・市全体と比較して、大きな差は見受けられませんが、「電線・鉄塔の景観への配慮」などは低くなっています。



「とても良い」と「まあ良い」を回答した割合

項目	南部2地域	市全体	差分
自然環境の保護・保全	81.0	80.3	0.7
農地や山林の保全	68.7	70.2	1.5
街路樹や花などによる道路等の緑化	67.4	68.3	0.9
住宅地等の民間施設の緑化	43.8	40.9	2.9
建物の形や色の規制	17.9	24.6	6.7
建物の高さの規制	24.7	30.9	6.2
屋外広告物の規制	35.0	39.9	4.9
電線・鉄塔の景観への配慮	47.5	55.6	8.1
自動販売機の規制	28.1	29.5	1.4
地域固有の建物や樹木の保全	57.2	60.4	3.2
公共施設のデザイン	42.5	49.5	7.0

南部2地域の魅力的な景観

南部2地域の魅力的な景観

・南部2地域における特徴的で良好な景観や愛着を感じる景観として、下表のような景観資源があげられています（上位3つまでを記載）。

自然的な資源	歴史・文化的な資源	町並の景観	地域の行事
佐波川	植松八幡宮	開作の田園風景	防府航空祭
桑山	玉祖神社（西浦）	中関地区の田園風景	西浦まつり
田島山	桑山八幡宮	植松の田園風景	華城すこやかふれあいまつり

景観上重要な建造物	景観上重要な樹木	景観上重要な公共施設	地域を代表する景観
コスパ防府	桑山の桜	桑山公園	佐波川
	エヒメアヤメ	三田尻塩田記念産業公園	田島山
		華城公園	航空自衛隊基地



防府市の景観に関する市民アンケート結果（概要版） 地域別集計（ 右田地域 ）

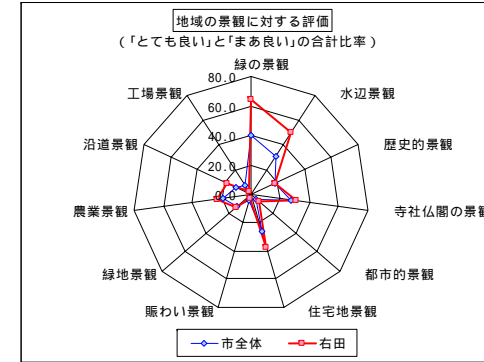
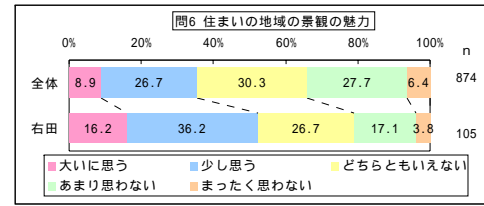
右田地域の景観に対する評価

右田地域の景観に対する評価

・右田地域の景観に対する評価は、市全体に比べて「大いに思う」と「少し思う」を合計した割合が高くなっています。

右田地域の景観に対する項目別評価

・右田地域では、「 山林・里山などの緑の景観」の評価が最も高く、次いで、「 河川・海岸などの水辺景観」となっています。
 ・市全体と比較して、低い評価を受けている項目は少なく、「 山林・里山などの緑の景観」や「 河川・海岸などの水辺景観」、「 居住地としての住宅地景観」などは、高い評価を受けています。



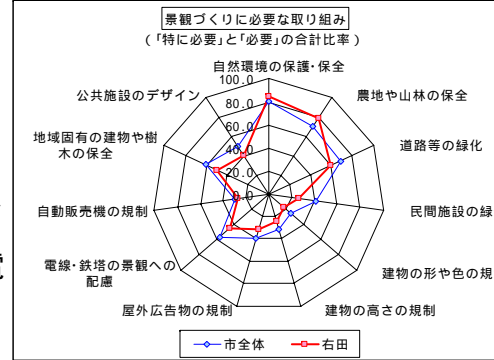
「大いに思う」と「少し思う」を回答した割合

	右田地域	市全体	差分
山林・里山などの緑の景観	64.2	40.0	24.2
河川・海岸などの水辺景観	50.0	30.4	19.6
古い町並みや歴史的景観	18.1	17.5	0.6
寺社仏閣とその周辺の緑地景観	30.5	27.0	3.5
ビルの集まる都市的景観	6.7	4.8	1.9
居住地としての住宅地景観	37.1	26.7	10.4
商店街などの賑わい景観	2.9	3.9	1.0
公園や広場などの整備された緑地景観	13.5	12.0	1.5
広がりのある農業景観	22.9	18.7	4.2
幹線道路などの沿道景観	18.1	11.1	7.0
活力を感じさせる工場景観	2.9	7.4	4.5

右田地域の良好な景観形成のための取り組み

右田地域で求められている取り組み

・右田地域では、「 自然環境の保護・保全」や「 農地や山林の保全」などの取り組みを求める意見が多く見られています。
 ・市全体と比較して、「 農地や山林の保全」を求める声が大きく、「 住宅地等の民間施設の緑化」や「 地域固有の建物や樹木の保全」、「 電線・鉄塔の景観への配慮」、「 街路樹や花などによる道路の緑化」などは低くなっています。



「とても良い」と「まあ良い」を回答した割合

	右田地域	市全体	差分
自然環境の保護・保全	84.3	80.3	4.0
農地や山林の保全	78.6	70.2	8.4
街路樹や花などによる道路等の緑化	58.3	68.3	10.0
住宅地等の民間施設の緑化	26.0	40.9	14.9
建物の形や色の規制	17.2	24.6	7.4
建物の高さの規制	24.2	30.9	6.7
屋外広告物の規制	31.0	39.9	8.9
電線・鉄塔の景観への配慮	45.0	55.6	10.6
自動販売機の規制	27.0	29.5	2.5
地域固有の建物や樹木の保全	49.5	60.4	10.9
公共施設のデザイン	39.6	49.5	9.9

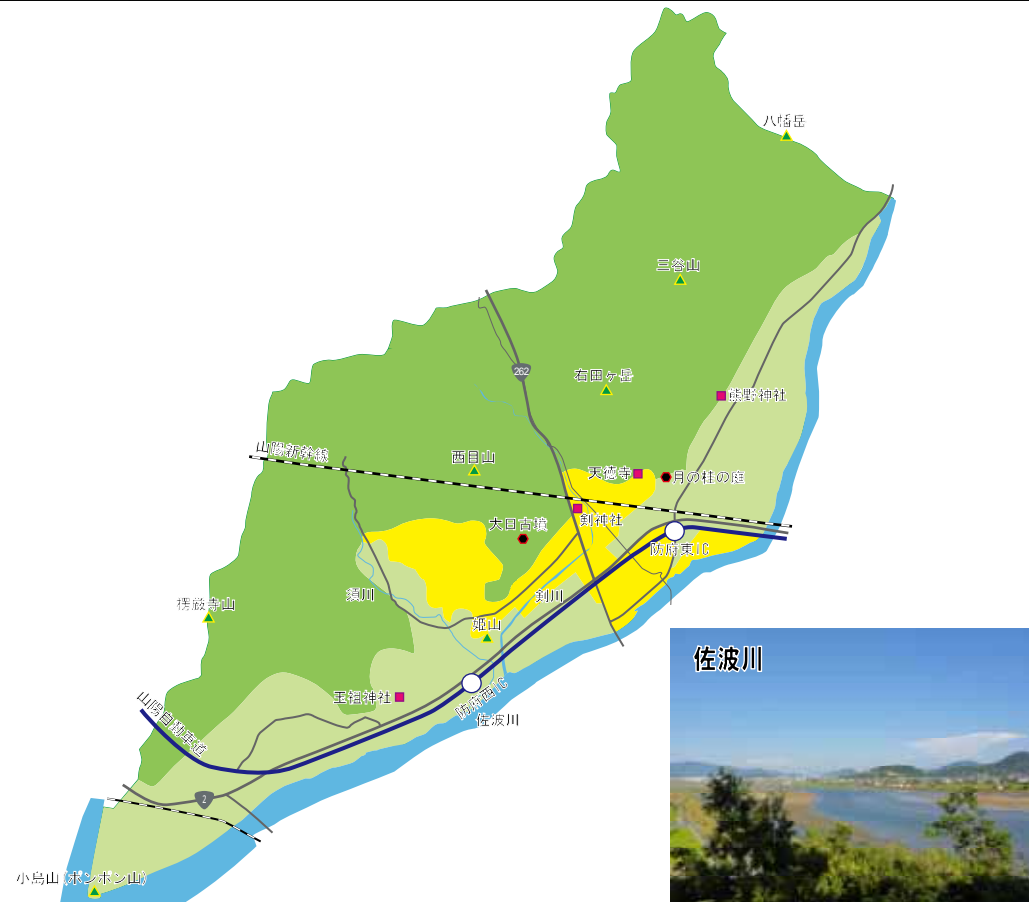
右田地域の魅力的な景観

右田地域の魅力的な景観

・右田地域における特徴的で良好な景観や愛着を感じる景観として、下表のような景観資源があげられています（上位3つまでを記載）。

自然的な資源	歴史・文化的な資源	町並の景観	地域の行事
佐波川	玉祖神社（玉祖）	自由ヶ丘の町並み	玉祖神社例大祭
右田ヶ岳	月の桂の庭	江良の田園風景	ホタルの夕べ
西目山	劔神社	右田の田園風景	劔神社の祭り

景観上重要な建造物	景観上重要な樹木	景観上重要な公共施設	地域を代表する景観
玉祖神社	天徳寺のイチョウ		右田ヶ岳
			佐波川
			玉祖神社



右田ヶ岳



玉祖神社



自由ヶ丘の町並み



防府市の景観に関する市民アンケート結果（概要版） 地域別集計（ 大道地域 ）

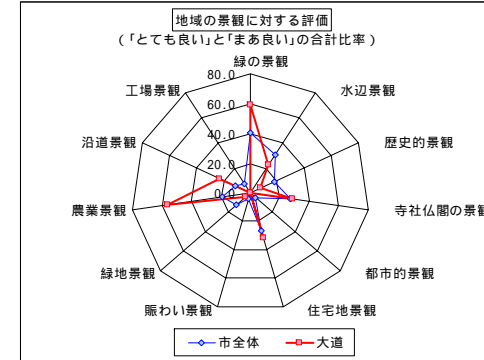
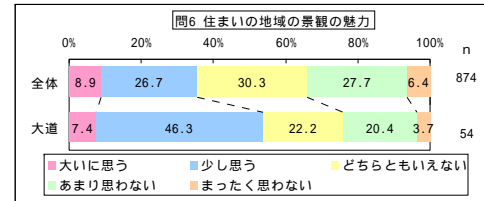
大道地域の景観に対する評価

大道地域の景観に対する評価

・大道地域の景観に対する評価は、市全体に比べて「大いに思う」と「少し思う」を合計した割合が高くなっています。

大道地域の景観に対する項目別評価

・大道地域では、「 山林・里山などの緑の景観」の評価が最も高く、次いで、「 広がりのある農業景観」となっています。
 ・市全体と比較して、「 広がりのある農業景観」や「 山林・里山などの緑の景観」、「 幹線道路などの沿道景観」などが高い評価を受けています。また、低い評価となっているのは、「 古い町並みや歴史的景観」などとなっています。



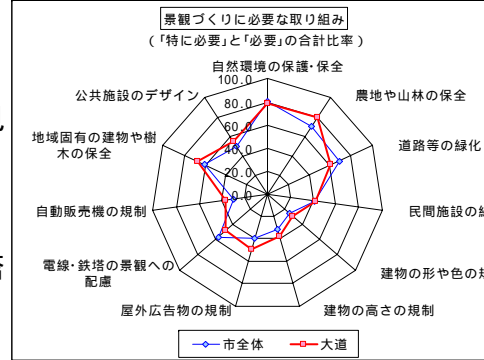
「大いに思う」と「少し思う」を回答した割合

	大道地域	市全体	差分
山林・里山などの緑の景観	59.3	40.0	19.3
河川・海岸などの水辺景観	22.2	30.4	8.2
古い町並みや歴史的景観	7.5	17.5	10.0
寺社仏閣とその周辺の緑地景観	28.3	27.0	1.3
ビルの集まる都市的景観	0.0	4.8	4.8
居住地としての住宅地景観	31.5	26.7	4.8
商店街などの賑わい景観	0.0	3.9	3.9
公園や広場などの整備された緑地景観	3.8	12.0	8.2
広がりのある農業景観	56.4	18.7	37.7
幹線道路などの沿道景観	22.6	11.1	11.5
活力を感じさせる工場景観	0.0	7.4	7.4

大道地域の良好な景観形成のための取り組み

大道地域で求められている取り組み

・大道地域では、「 農地や山林の保全」や「 自然環境の保護・保全」などの取り組みを求める意見が多く見られています。
 ・市全体と比較して、大きな差は見受けられませんが、「 農地や山林の保全」や「 屋外広告物の規制」などを求める声が大きく、「 電線・鉄塔の景観への配慮」などは低くなっています。



「とても良い」と「まあ良い」を回答した割合

	大道地域	市全体	差分
自然環境の保護・保全	78.2	80.3	2.1
農地や山林の保全	79.6	70.2	9.4
街路樹や花などによる道路等の緑化	60.4	68.3	7.9
住宅地等の民間施設の緑化	41.5	40.9	0.6
建物の形や色の規制	28.3	24.6	3.7
建物の高さの規制	37.7	30.9	6.8
屋外広告物の規制	49.1	39.9	9.2
電線・鉄塔の景観への配慮	47.2	55.6	8.4
自動販売機の規制	35.8	29.5	6.3
地域固有の建物や樹木の保全	66.0	60.4	5.6
公共施設のデザイン	54.7	49.5	5.2

大道地域の魅力的な景観

大道地域の魅力的な景観

・大道地域における特徴的で良好な景観や愛着を感じる景観として、下表のような景観資源があげられています（上位3つまでを記載）。

自然的な資源	歴史・文化的な資源	町並の景観	地域の行事
横曽根川	繁枝神社	大道の田園風景	笑い講
楞嚴寺山	小俣八幡宮	大道駅周辺	繁枝神社秋祭り
佐波川	玉祖神社（大道）	千切峠からの眺望	大道まつり

景観上重要な建造物	景観上重要な樹木	景観上重要な公共施設	地域を代表する景観
			繁枝神社
			佐波川

Map labels include: 千切峠, 山陽新幹線, 山陽自動車道, 玉祖神社, 繁枝神社, 岩淵観音寺, 横曽根川, 防府新大橋, 佐波川, 河内川, 柴山, 大道駅, 小俣八幡宮, 長沢池, 山陽本線, 亀尾山(大海山).

Accompanying photos: 楞嚴寺山, 繁枝神社, 大道駅周辺, 笑い講.

防府市の景観に関する市民アンケート結果（概要版） 地域別集計（野島地域）

野島地域の景観に対する評価

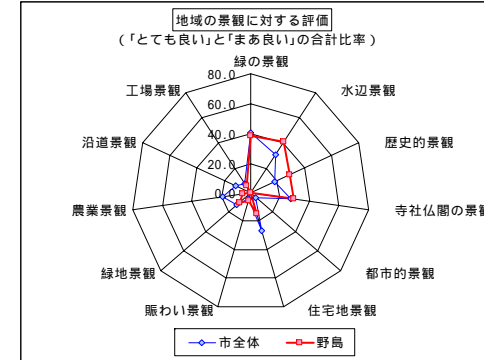
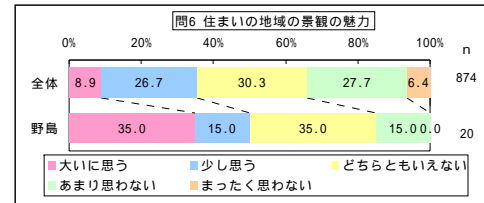
野島地域の景観に対する評価

・野島地域の景観に対する評価は、市全体に比べて「大いに思う」と「少し思う」の割合が高くなっています。

野島地域の景観に対する項目別評価

・野島地域では、「河川・海岸などの水辺景観」の評価が最も高く、次いで、「山林・里山などの緑の景観」となっています。
 ・市全体と比較して、「古い町並みや歴史的景観」や「河川・海岸などの水辺景観」などが高い評価を受けています。また、低い評価となっているのは、「広がりのある農業景観」や「居住地としての住宅地景観」、「幹線道路などの沿道景観」などとなっています。

「大いに思う」と「少し思う」を回答した割合



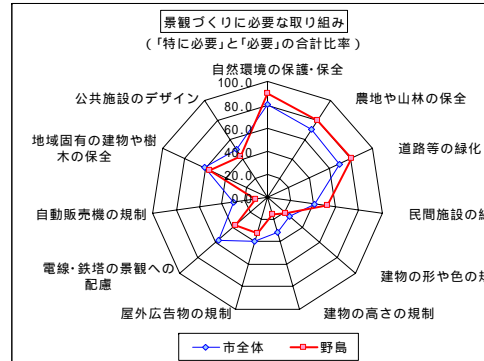
項目	野島地域	市全体	差分
山林・里山などの緑の景観	38.1	40.0	1.9
河川・海岸などの水辺景観	40.9	30.4	10.5
古い町並みや歴史的景観	28.6	17.5	11.1
寺社仏閣とその周辺の緑地景観	28.6	27.0	1.6
ビルの集まる都市的景観	0.0	4.8	4.8
居住地としての住宅地景観	15.0	26.7	11.7
商店街などの賑わい景観	5.3	3.9	1.4
公園や広場などの整備された緑地景観	10.0	12.0	2.0
広がりのある農業景観	5.3	18.7	13.4
幹線道路などの沿道景観	0.0	11.1	11.1
活力を感じさせる工場景観	5.3	7.4	2.1

野島地域の良好な景観形成のための取り組み

野島地域で求められている取り組み

・野島地域では、「自然環境の保護・保全」や「街路樹や花などによる道路等の緑化」などの取り組みを求める意見が多く見られています。
 ・市全体と比較して、「街路樹や花などによる道路等の緑化」や「住宅地等の民間施設の緑化」などを求める声が大きく、「自動販売機の規制」や「電線・鉄塔の景観への配慮」、「建物の高さの規制」などは低くなっています。

「とても良い」と「まあ良い」を回答した割合



項目	野島地域	市全体	差分
自然環境の保護・保全	89.5	80.3	9.2
農地や山林の保全	78.9	70.2	8.7
街路樹や花などによる道路等の緑化	80.0	68.3	11.7
住宅地等の民間施設の緑化	52.6	40.9	11.7
建物の形や色の規制	21.1	24.6	3.5
建物の高さの規制	15.8	30.9	15.1
屋外広告物の規制	31.6	39.9	8.3
電線・鉄塔の景観への配慮	36.8	55.6	18.8
自動販売機の規制	10.5	29.5	19.0
地域固有の建物や樹木の保全	55.0	60.4	5.4
公共施設のデザイン	42.1	49.5	7.4

野島地域の魅力的な景観

野島地域の魅力的な景観

・野島地域における特徴的で良好な景観や愛着を感じる景観として、下表のような景観資源があげられています（上位3つまでを記載）。

自然的な資源	歴史・文化的な資源	町並の景観	地域の行事
津久美海岸	万巧寺	野島港周辺の町並み	
野島（全体）	天立神社		

景観上重要な建造物	景観上重要な樹木	景観上重要な公共施設	地域を代表する景観
		野島港	津久美浜
			野島（全体）

