

# 佐波川かわまちづくり計画(素案) 説明資料

## 目 次

資料 1 「第 1 回協議会 (H25. 6. 28)」	1-1
資料 2 「市民ワークショップ」の開催結果報告	2-1 ~ 2-9
資料 3 かわまちづくり計画区域	3-1 ~ 3-5
資料 4 かわまちづくり計画内容	4-1 ~ 4-18



# 資料 1

「第 1 回協議会 (H25. 6. 28)」

## 1. 「第1回協議会(H25.6.28)」

◎平成25年6月28日 開催

◎議題

1. かわまちづくりについて
  - 1) かわまちづくり支援制度
  - 2) 他市の事例
2. 佐波川かわまちづくり計画
  - 1) アンケート結果について
  - 2) 計画区域(案)

## 資料 2

「市民ワークショップ」の開催結果報告

【資料 2】

2. 「市民ワークショップ」の開催結果報告



2-1

2. 「市民ワークショップ」の開催結果報告



2-2

【資料 2】

2. 「市民ワークショップ」の開催結果報告



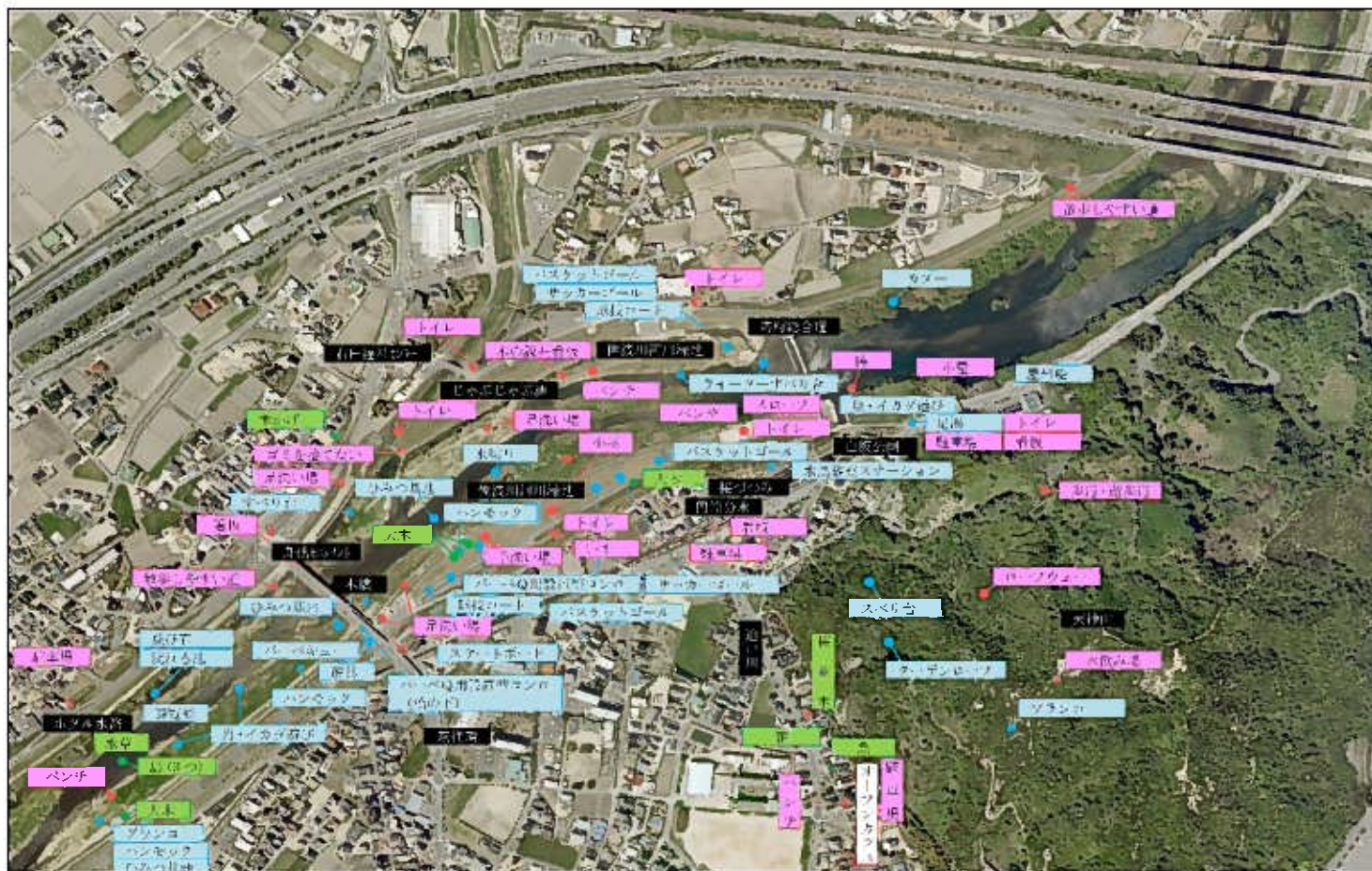
2-3

2. 「市民ワークショップ」の開催結果報告



2-4

## 2. 「市民ワークショップ」の開催結果報告



整備平面図～班(全4班)ごとに作成  
(本図はその内容をすべて掲載した図)



## 2. 「市民ワークショップ」の開催結果報告

### 市民の意向 ～「〇〇したい」「△△できる」

#### レクリエーション

- ・キャンプ場・バーベキュー場
- ・遊具(すべり台,ブランコ等)
- ・球技コート・スケートボード場
- ・水遊び(プール,飛び石,橋)
- ・舟遊び(カヌー,いかた)
- ・木登り・魚釣り
- ・基地遊び・草スキー

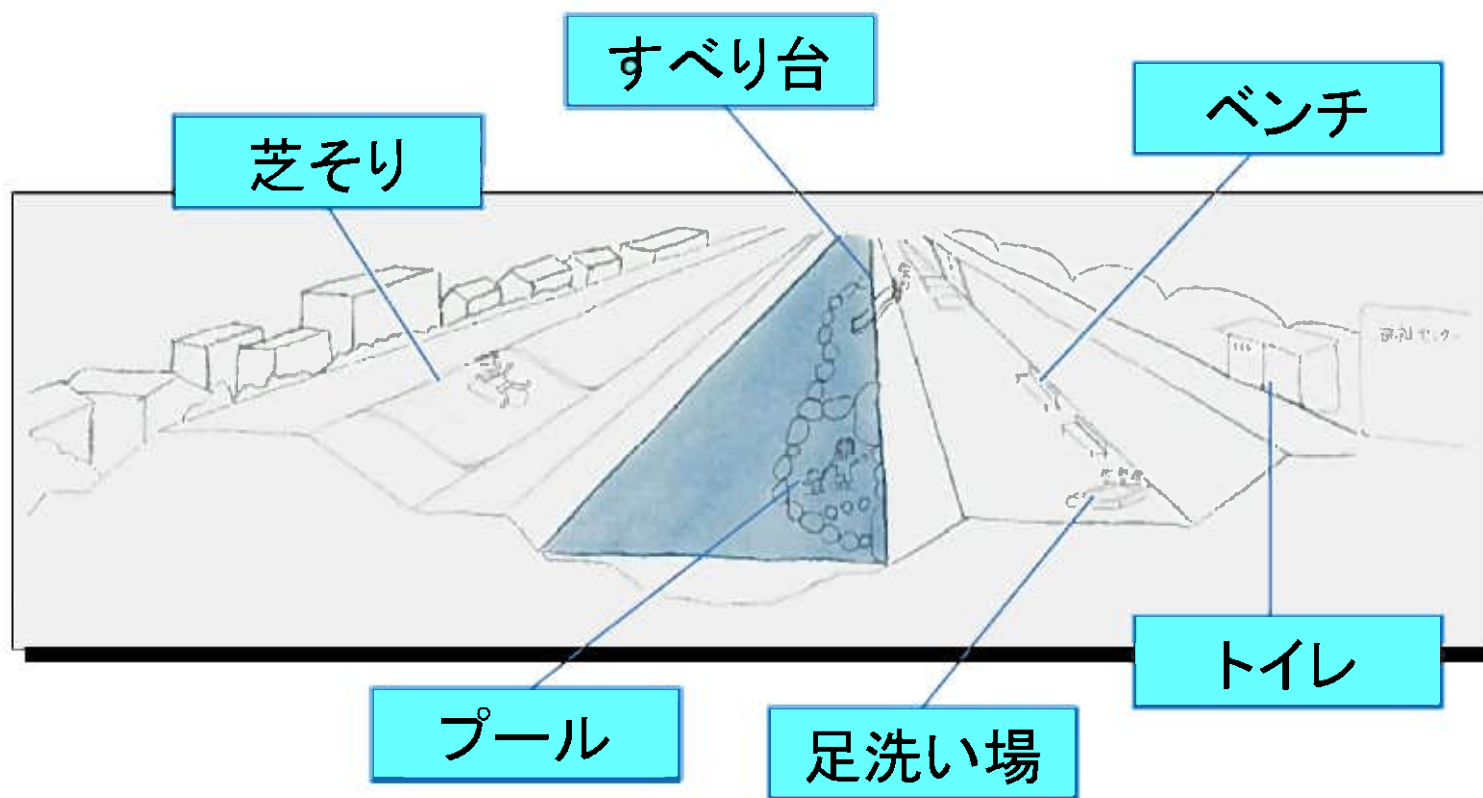
#### 憩い

- ・散歩・ドッグラン
- ・花見・景色鑑賞・鳥・魚観察
- ・オープンカフェ・屋形舟
- ・木かげ・芝生・花

#### 安全・快適

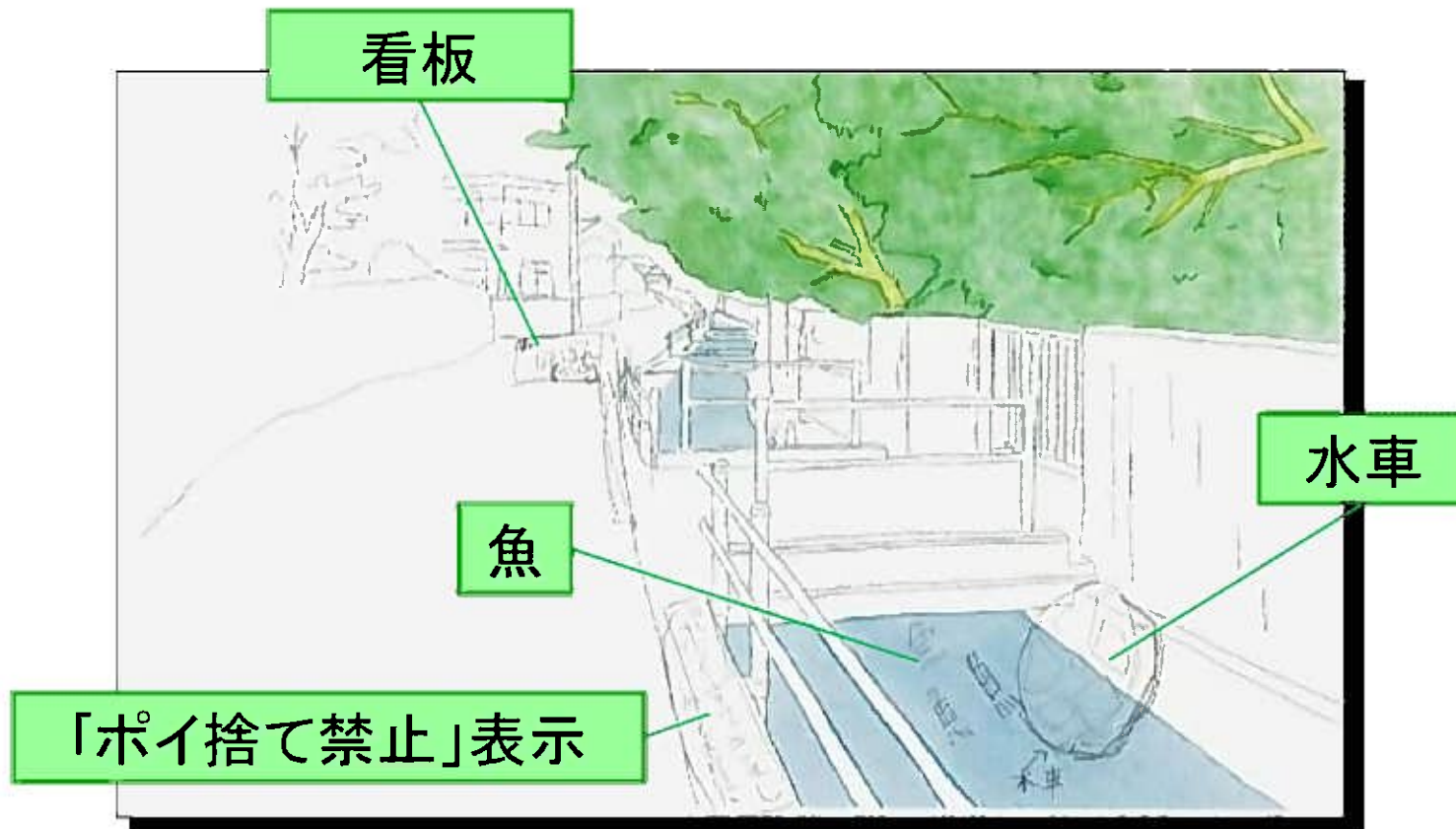
- ・安全快適な歩道・階段
- ・駐車場
- ・水飲み・手足洗い場
- ・案内・説明看板
- ・レクリエーション・安全グッズレンタル場
- ・バリアフリー・安全啓発表示

## 2. 「市民ワークショップ」の開催結果報告



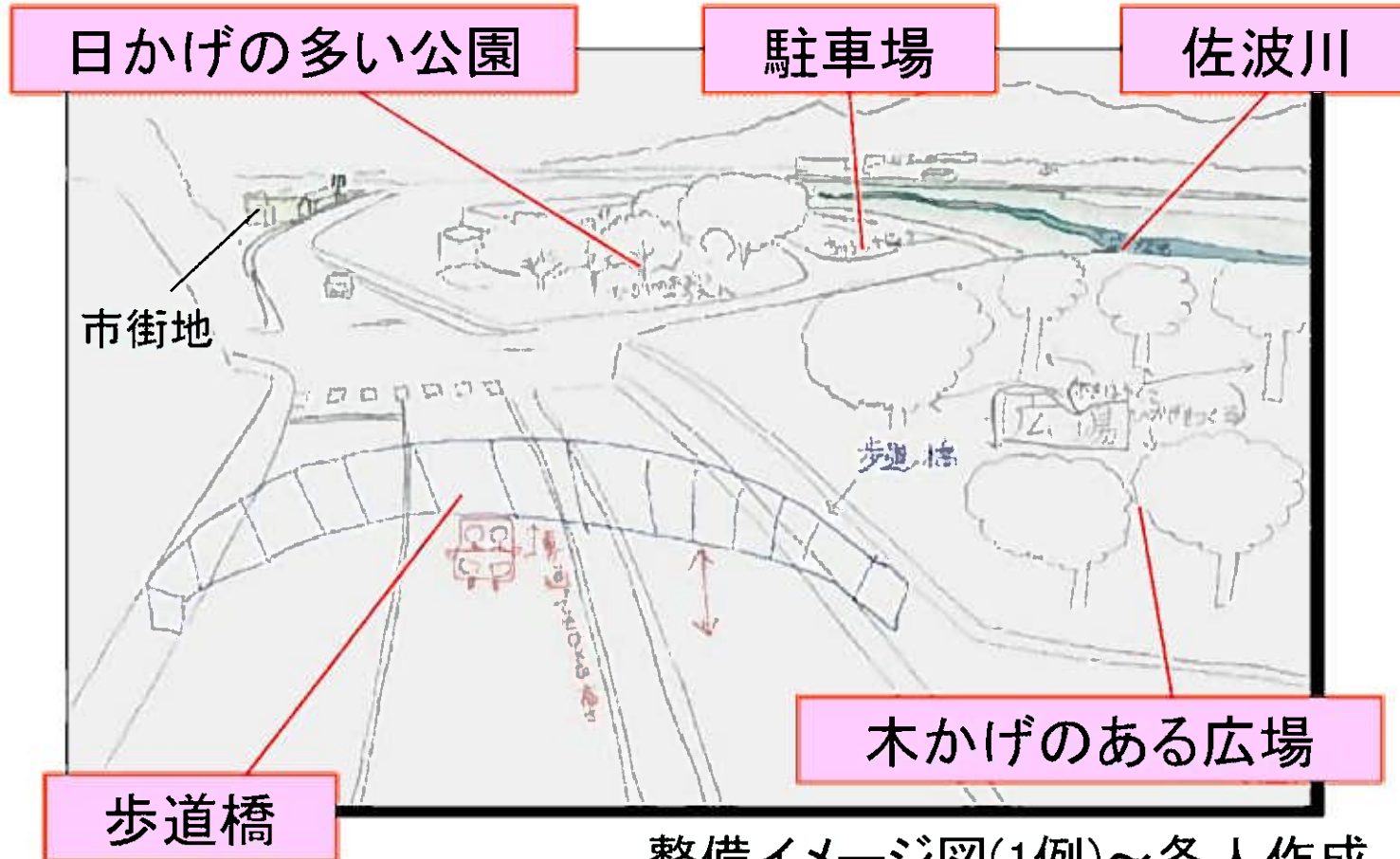
整備イメージ図(1例)～各人作成

## 2. 「市民ワークショップ」の開催結果報告



整備イメージ図(1例)～各人作成

## 2. 「市民ワークショップ」の開催結果報告



整備イメージ図(1例)～各人作成

# 資料 3

かわまちづくり計画区域

### 3. かわまちづくり計画区域

#### 1. 佐波川の整備の 全体的構想

◎佐波川周辺の人口  
が多く、川への関心  
が高い「佐波川の  
中・下流域」

◎”小野地区”では  
『水辺の楽校』が  
整備済



◎”新橋地区”や”華城  
地区”への展開が求  
められる



### 3. かわまちづくり計画区域

#### 2. かわまちづくりアンケート

- ◎右田・松崎・佐波・華城地区は、人口も多く回答数も多い。
- ◎佐波川に隣接した地区であり、地域の関心と環境整備に対するニーズが高い。  
(アンケートはH.25.4実施)



### 3. かわまちづくり計画区域

#### 3. "かわ"の自然・安全・快適 "まち"の活性化

『安全・快適な水辺空間  
～自然・レクリエーション  
空間』のニーズ

『景観や自然環境に配慮した  
川づくり』のニーズ



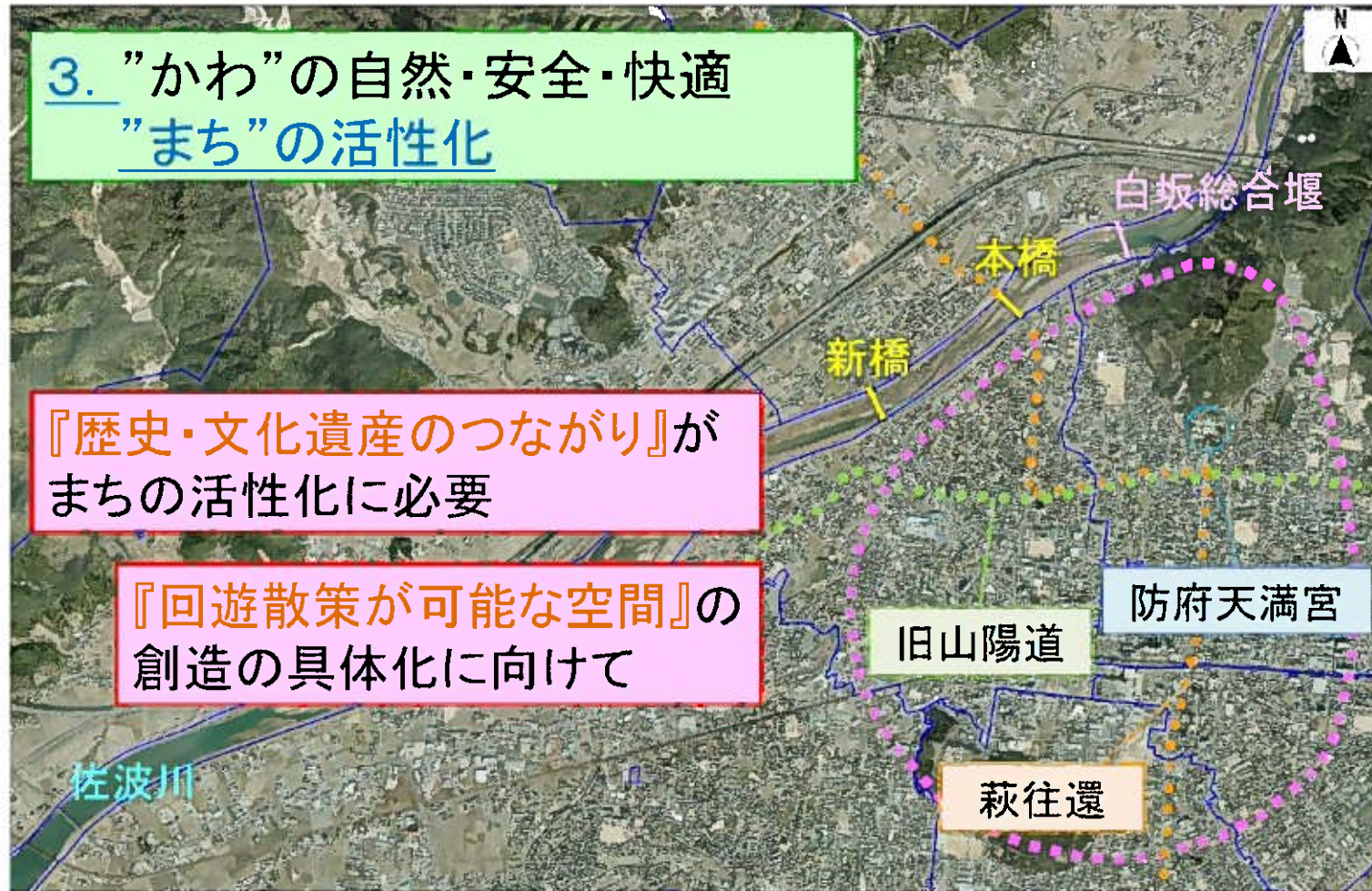


### 3. かわまちづくり計画区域

#### 3. "かわ"の自然・安全・快適 "まち"の活性化

『歴史・文化遺産のつながり』が  
まちの活性化に必要

『回遊散策が可能な空間』の  
創造の具体化に向けて



### 3. かわまちづくり計画区域



\*疎水…農業用水等のために土地を開いて設けた水路

