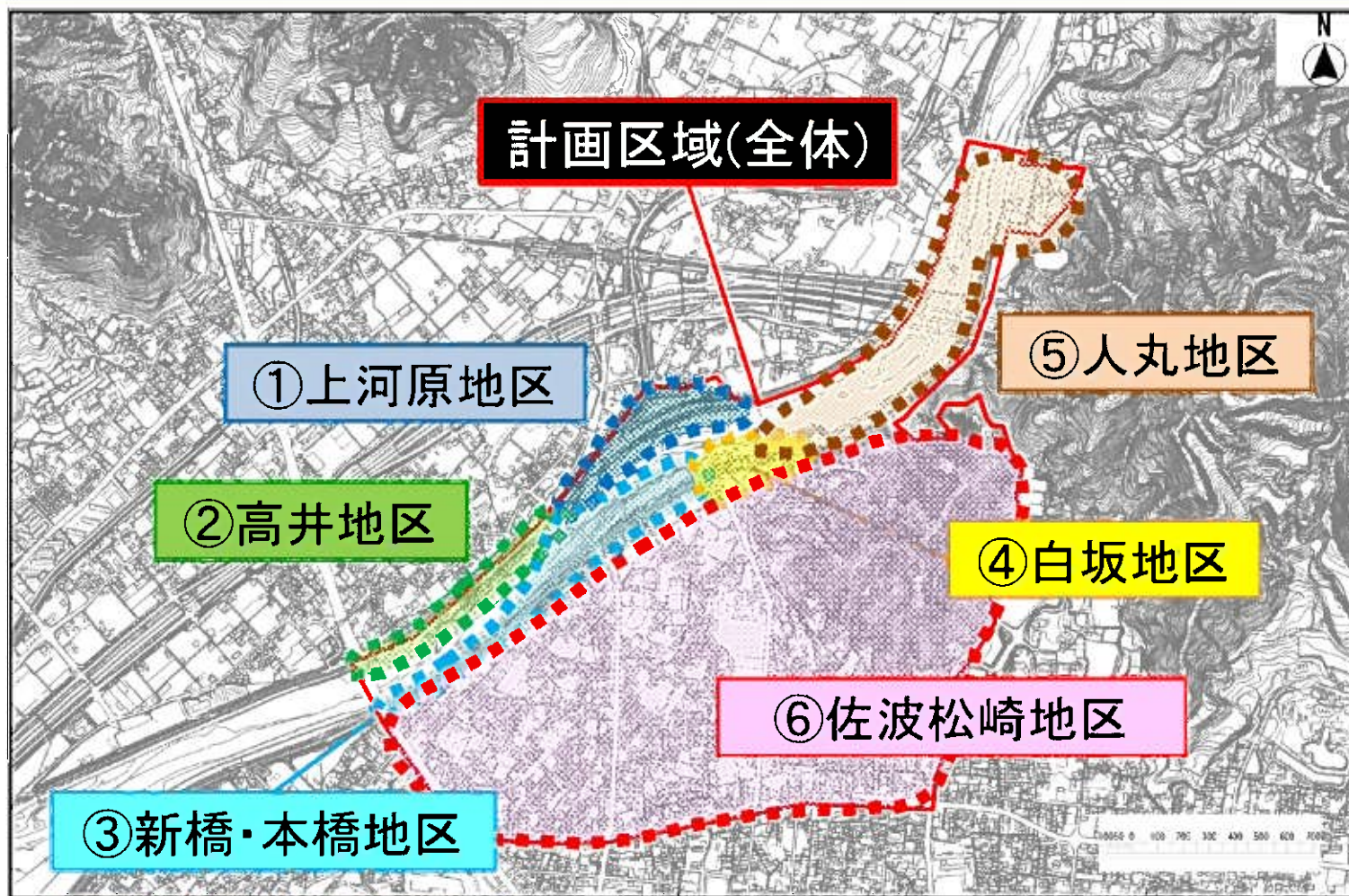


# 資料 4

かわまちづくり計画内容

## 4. かわまちづくり計画内容



## 4. かわまちづくり計画内容

### ①上河原地区 ～じゃぶじゃぶ池周辺

\*フットパス…  
風景を楽しみながら  
歩くこと(Foot)のできる  
小径(Path)

※「キャンプ場」の写真  
長崎県雪浦川幸物河川公園  
長崎県河川課のHPより

※「案内看板」の写真  
フットパス長井  
山形県長井市のHPより





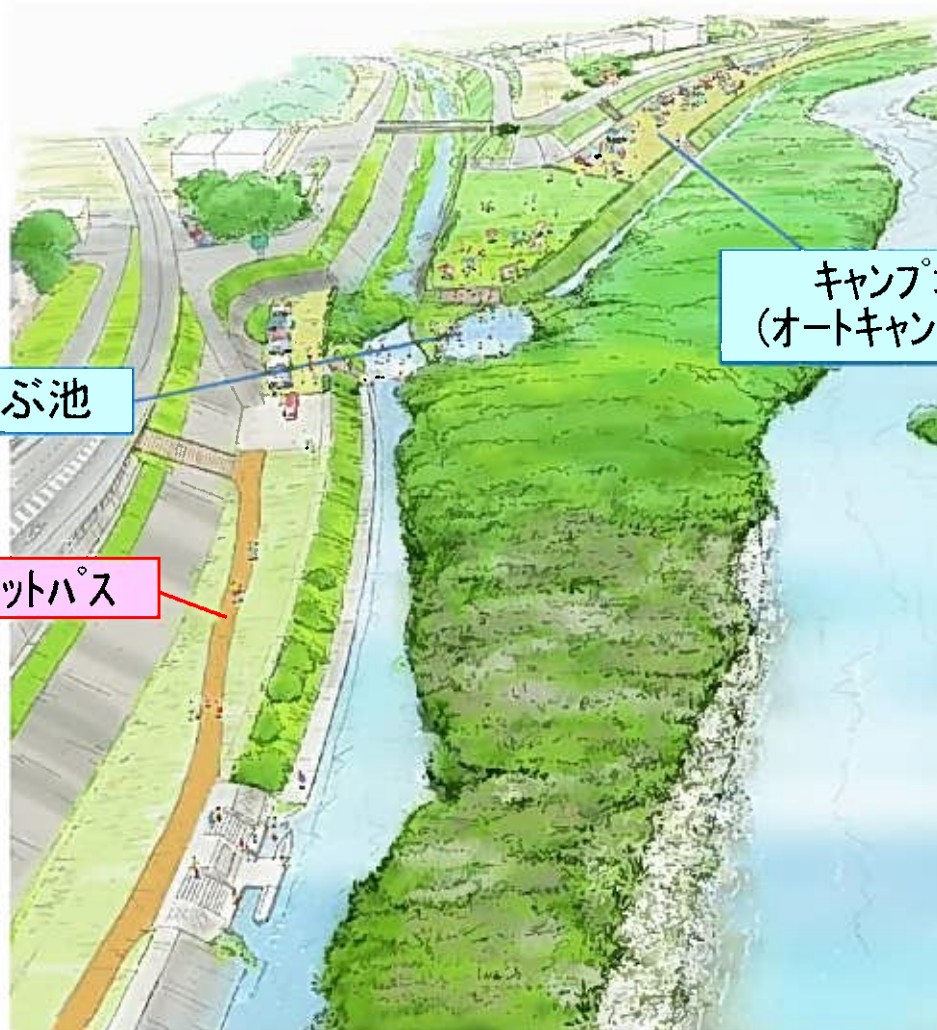
## 4. かわまちづくり計画内容

### ①上河原地区

じゃぶじゃぶ池

フットパス

キャンプ場  
(オートキャンプ場)



## 4. かわまちづくり計画内容

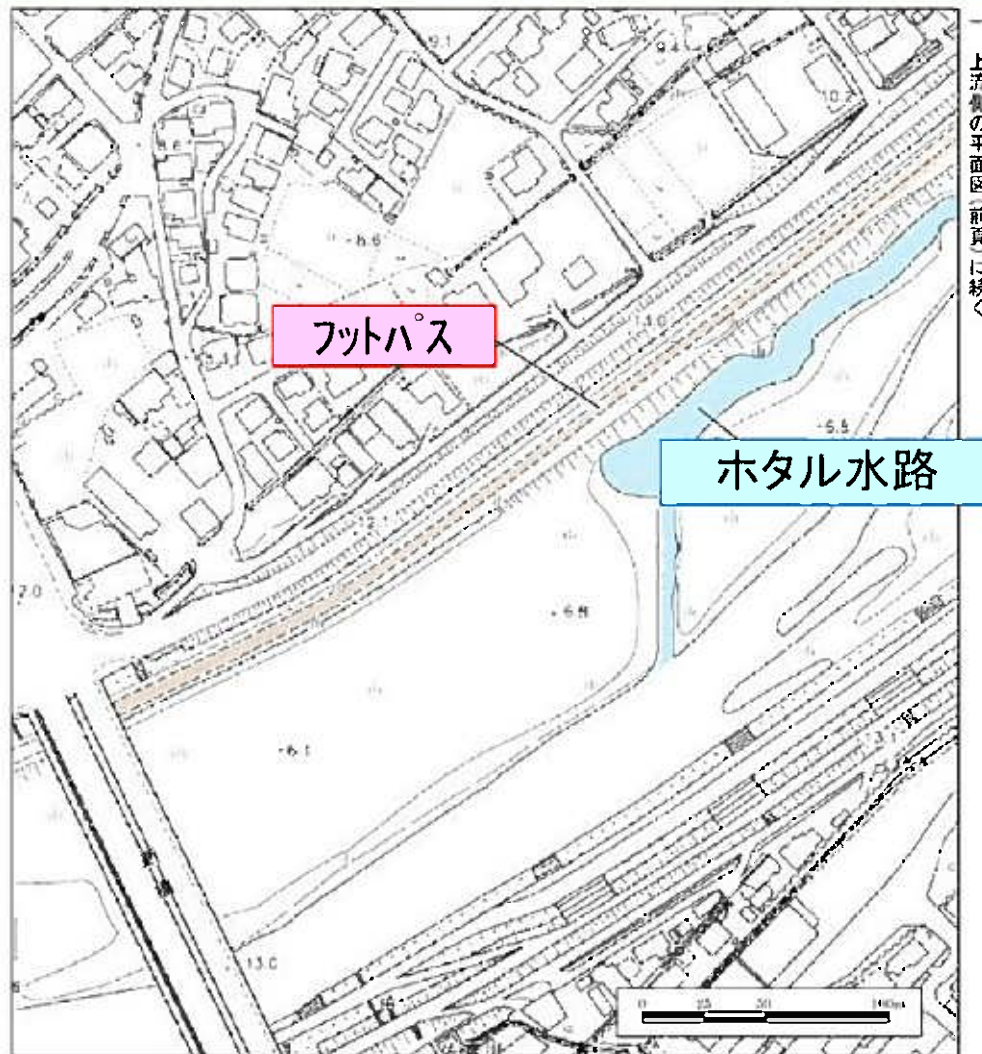
②高井地区(上流)  
～ホタル水路  
周辺





## 4. かわまちづくり計画内容

②高井地区(下流)  
～ホタル水路  
周辺



## 4. かわまちづくり計画内容

### ②高井地区





## 4. かわまちづくり計画内容

③新橋・本橋地区  
(上流)  
～新橋⇔本橋  
⇔河川敷  
緑地



ワンド(水遊びの  
できる空間)



芝生広場(既存)

芝生広場



※「ワンド(水遊び)」の写真  
長崎県川棚川  
長崎県河川課のHPより



## 4. かわまちづくり計画内容

③新橋・本橋地区  
(下流)  
～新橋⇔本橋  
⇔河川敷  
緑地



舟橋モニュメント  
(イベント利用)

せせらぎ(水遊び)



シバザクラ植栽

駐車場

手・足洗い場  
(既存トイレ横)



※「川を渡る仕組み」の写真  
万葉集に詠まれた飛鳥川の  
『飛び石(石橋)』@明日香村  
[http://small-life.com/  
archives/11/07/2419.php](http://small-life.com/archives/11/07/2419.php) より

※「シバザクラ植栽」の写真  
荒川 漫(そぞろ)あるき  
[http://yyatabata.blog108.fc2.  
com/blog-entry-746.html](http://yyatabata.blog108.fc2.com/blog-entry-746.html) より

## 4. かわまちづくり計画内容

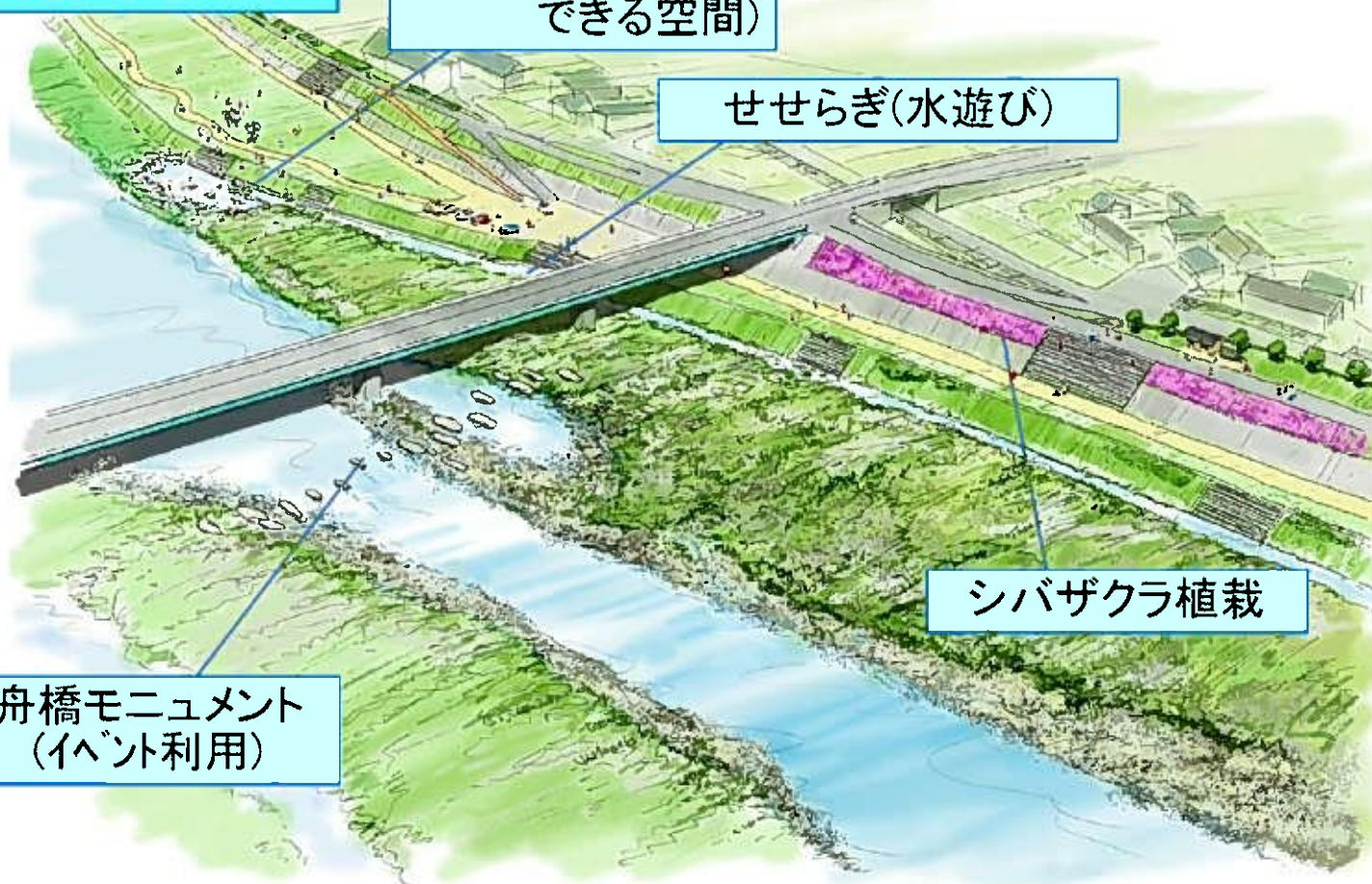
### ③新橋・本橋地区

ワンド(水遊びの  
できる空間)

せせらぎ(水遊び)

シバザクラ植栽

舟橋モニュメント  
(イベント利用)







## 4. かわまちづくり計画内容

### ④ 白坂地区





## 4. かわまちづくり計画内容

### ⑤ 人丸地区(上流) ～総合堰上流



※「水面利用の例」の写真  
徳島県美馬市の資料より

## 4. かわまちづくり計画内容

### ⑤ 人丸地区(下流) ～総合堰上流

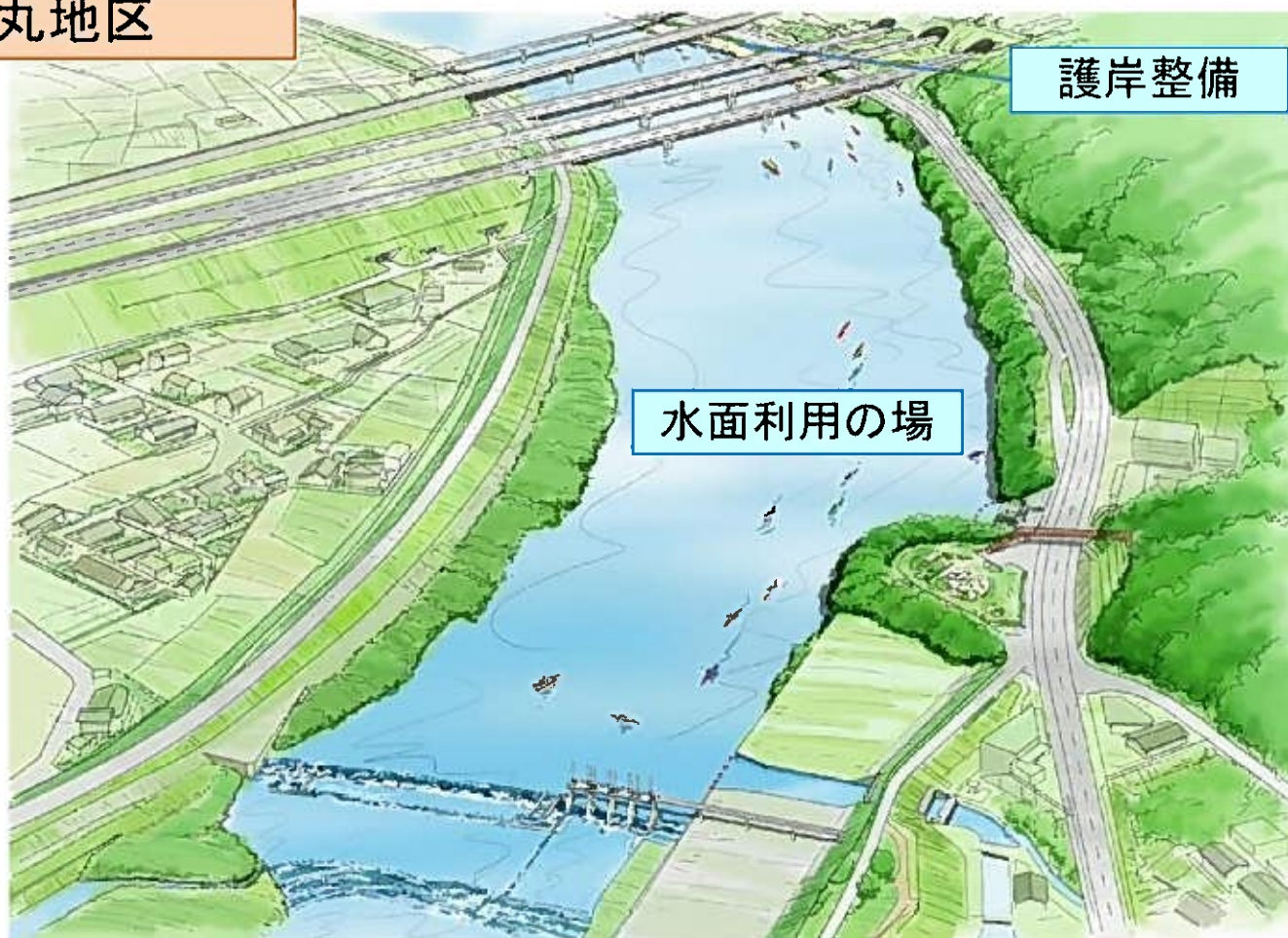


一 上流側の平面図(前頁)に続く



## 4. かわまちづくり計画内容

### ⑤人丸地区



## 4. かわまちづくり計画内容

### ⑥ 佐波松崎地区 ～市街地内





## 4. かわまちづくり計画内容

### ⑥佐波松崎地区



## 4. かわまちづくり計画内容

### ● イベント等

- ◆ 萩往還ウォークの拡大
- ◆ 佐波川自作いかだレース
- ◆ 水中生物観察会
- ◆ 区域周辺一斉清掃
- ◆ 周辺マップ作成



- ◆ 円筒分水工秘話
  - ・TV番組「ナニコレ珍百景」に情報提供済み
  - ・「登録有形文化財建造物」の登録をめざしている





## 4. かわまちづくり計画内容

