

佐波川かわまちづくり計画(案) 説明資料

目 次

資料1 「第2回協議会(H25.10.2)」	1-1
資料2 かわまちづくり計画(案)	2-1 ~ 2-29

資料 1

「第 2 回協議会 (H25. 10. 2)」

1. 「第2回協議会(H25.10.2)」

◎平成25年10月2日(水)開催

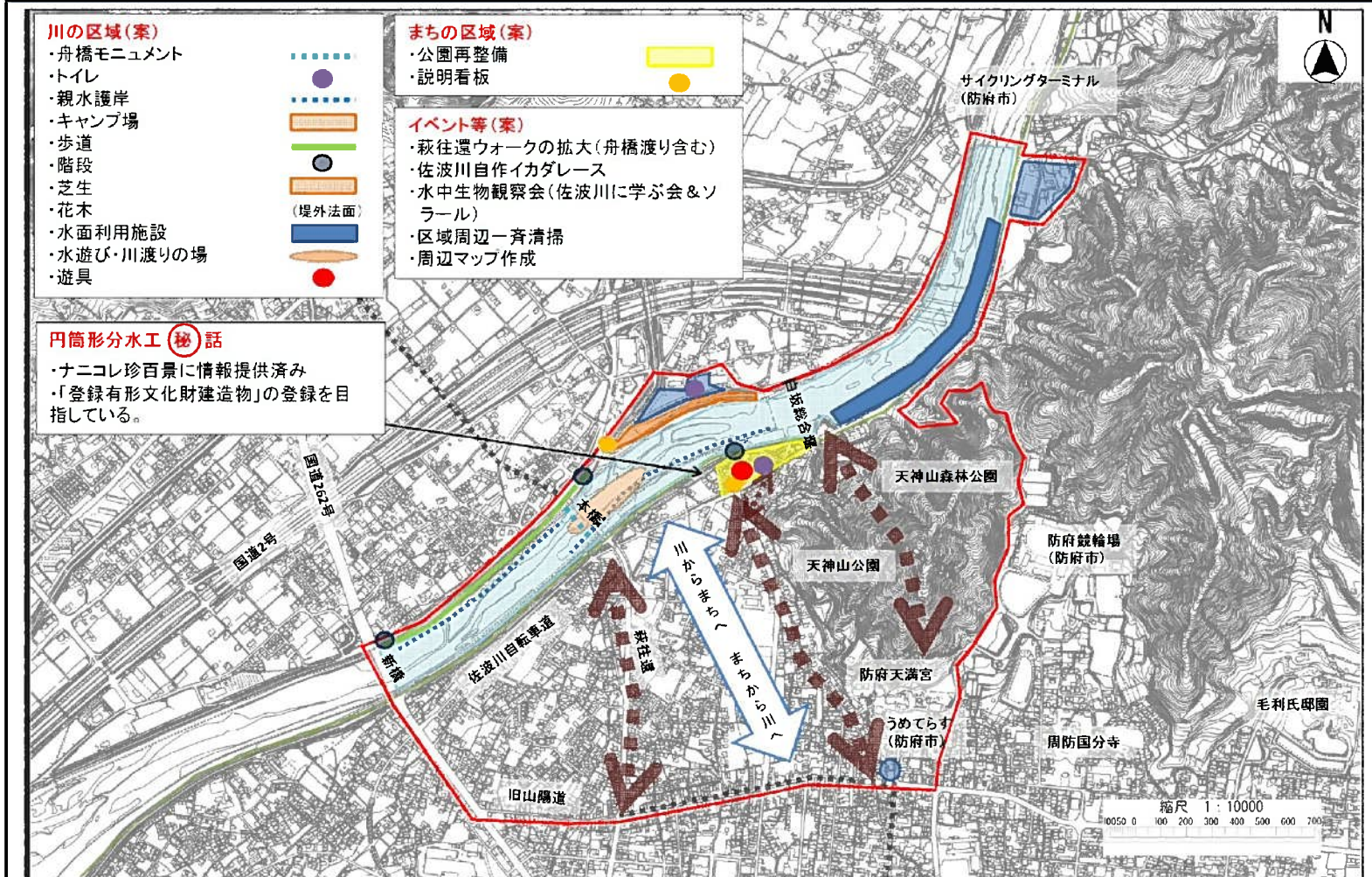
◎議題

1. 佐波川かわまちづくり計画(素案)
 - 1) 第1回協議会について
 - 2) 市民ワークショップの開催結果報告
 - 3) かわまちづくり計画区域
 - 4) かわまちづくり計画内容
2. 討議

資料 2

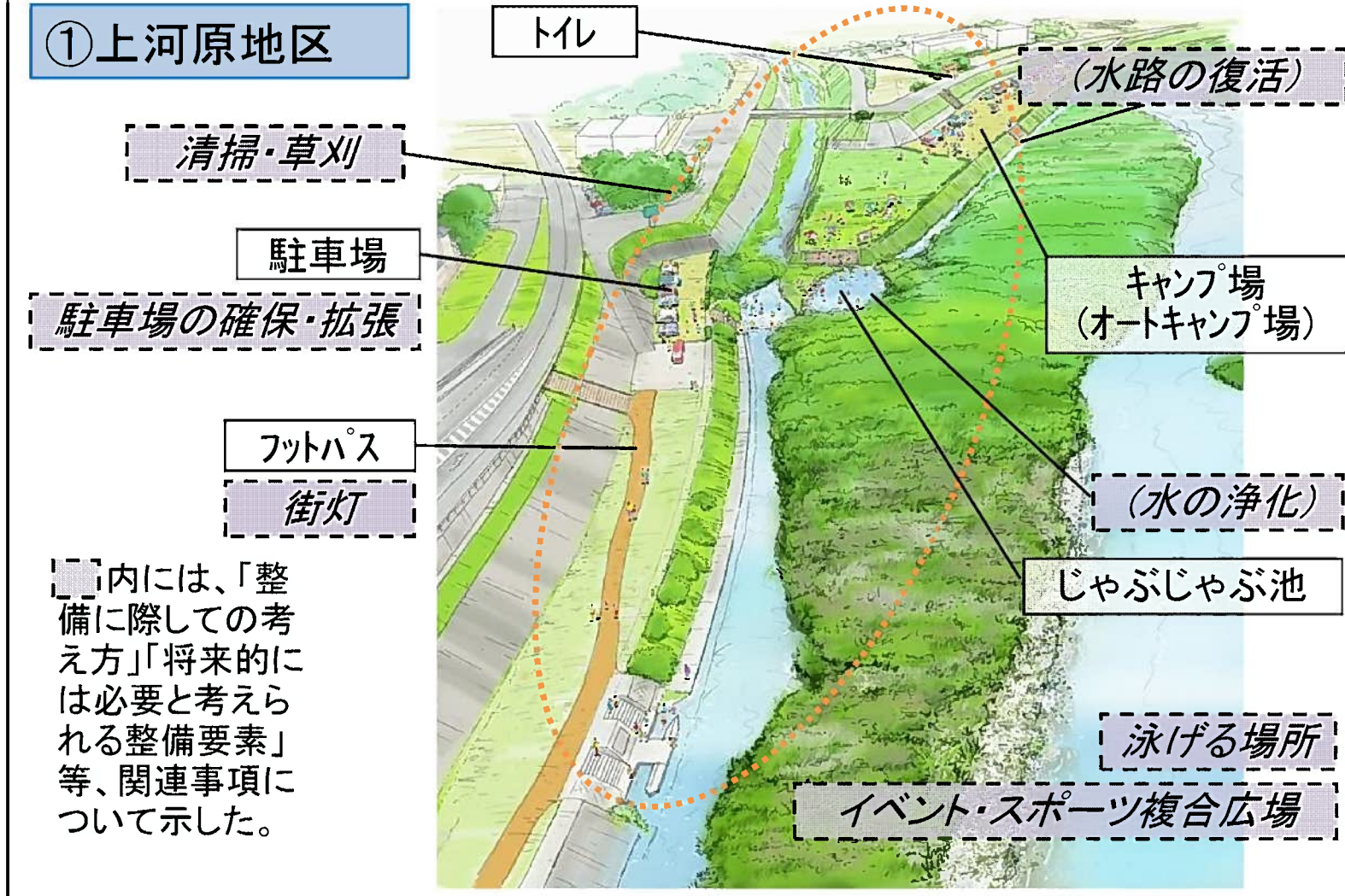
かわまちづくり計画(案)

2. かわまちづくり計画(案)



2. かわまちづくり計画(案)

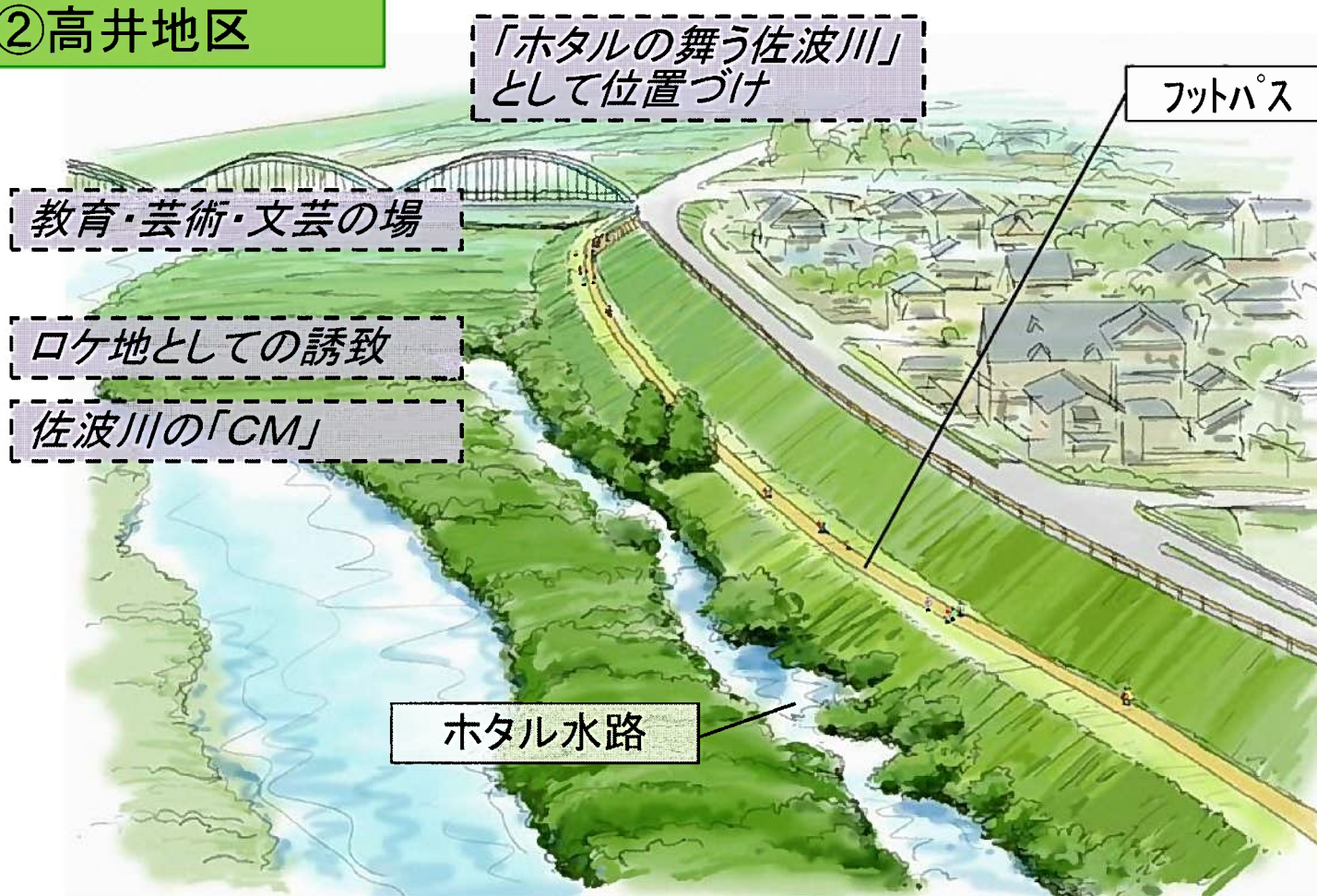
①上河原地区



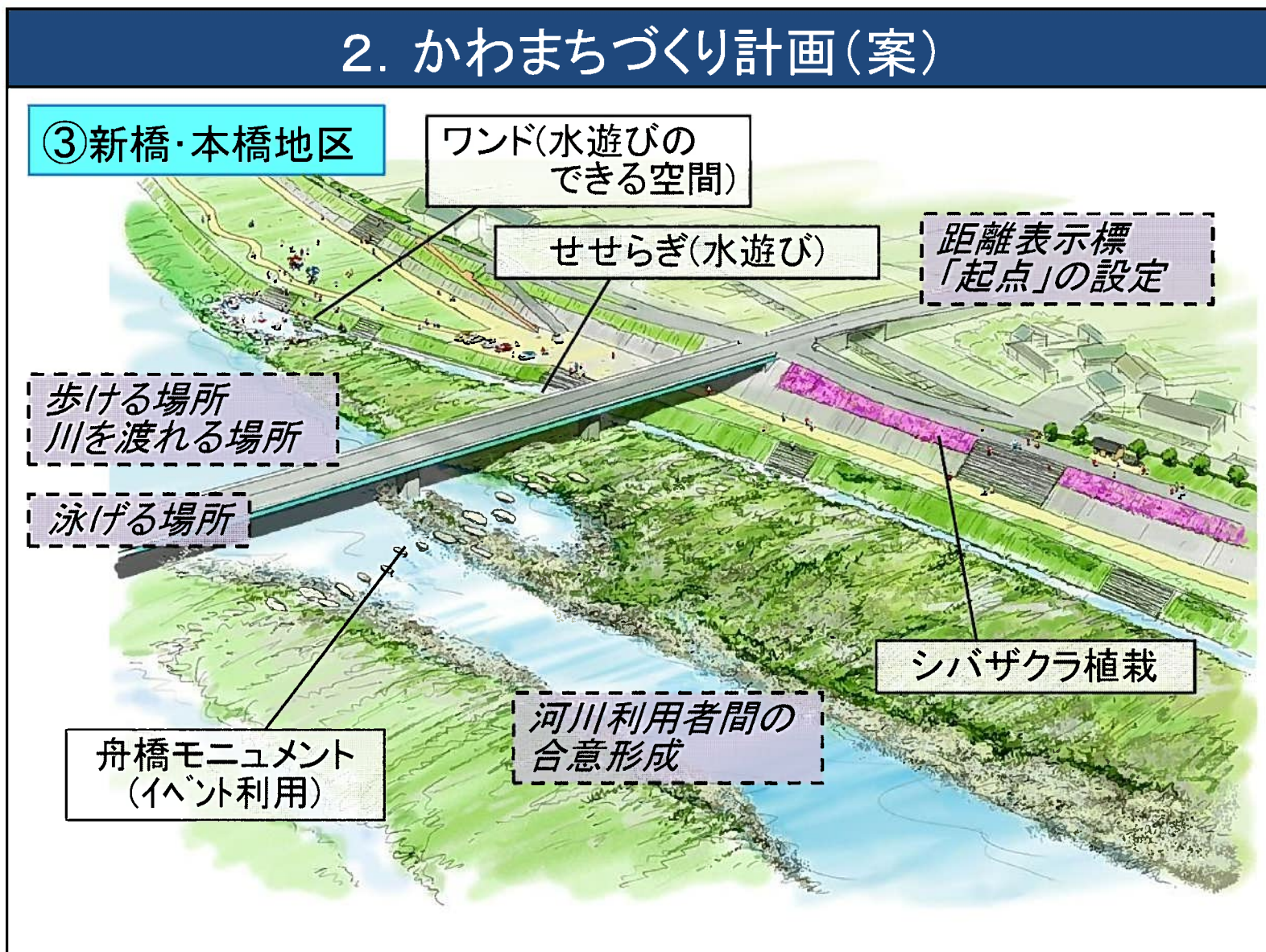
「」内には、「整備に際しての考え方」「将来的には必要と考えられる整備要素」等、関連事項について示した。

2. かわまちづくり計画(案)

②高井地区

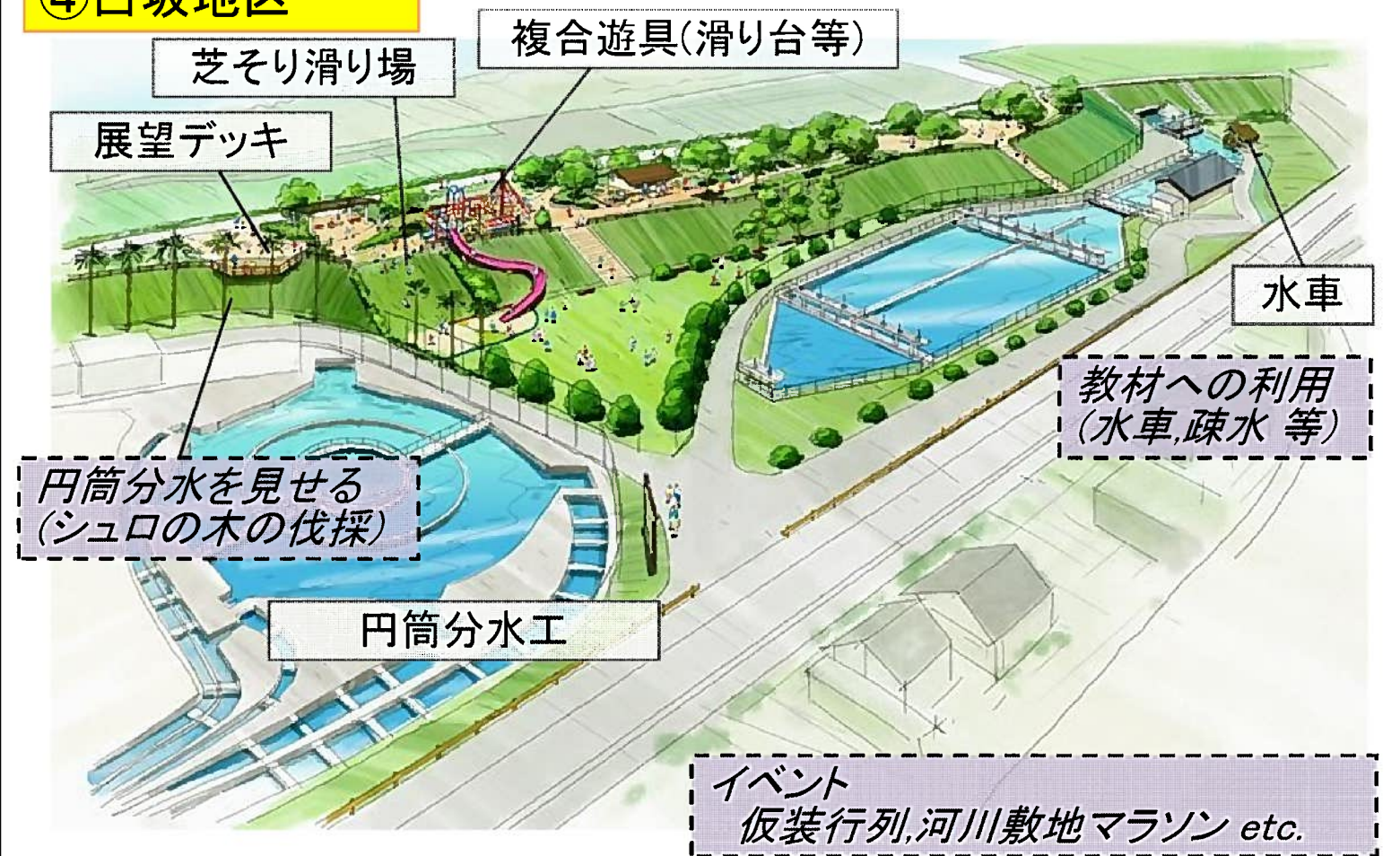


2. かわまちづくり計画(案)



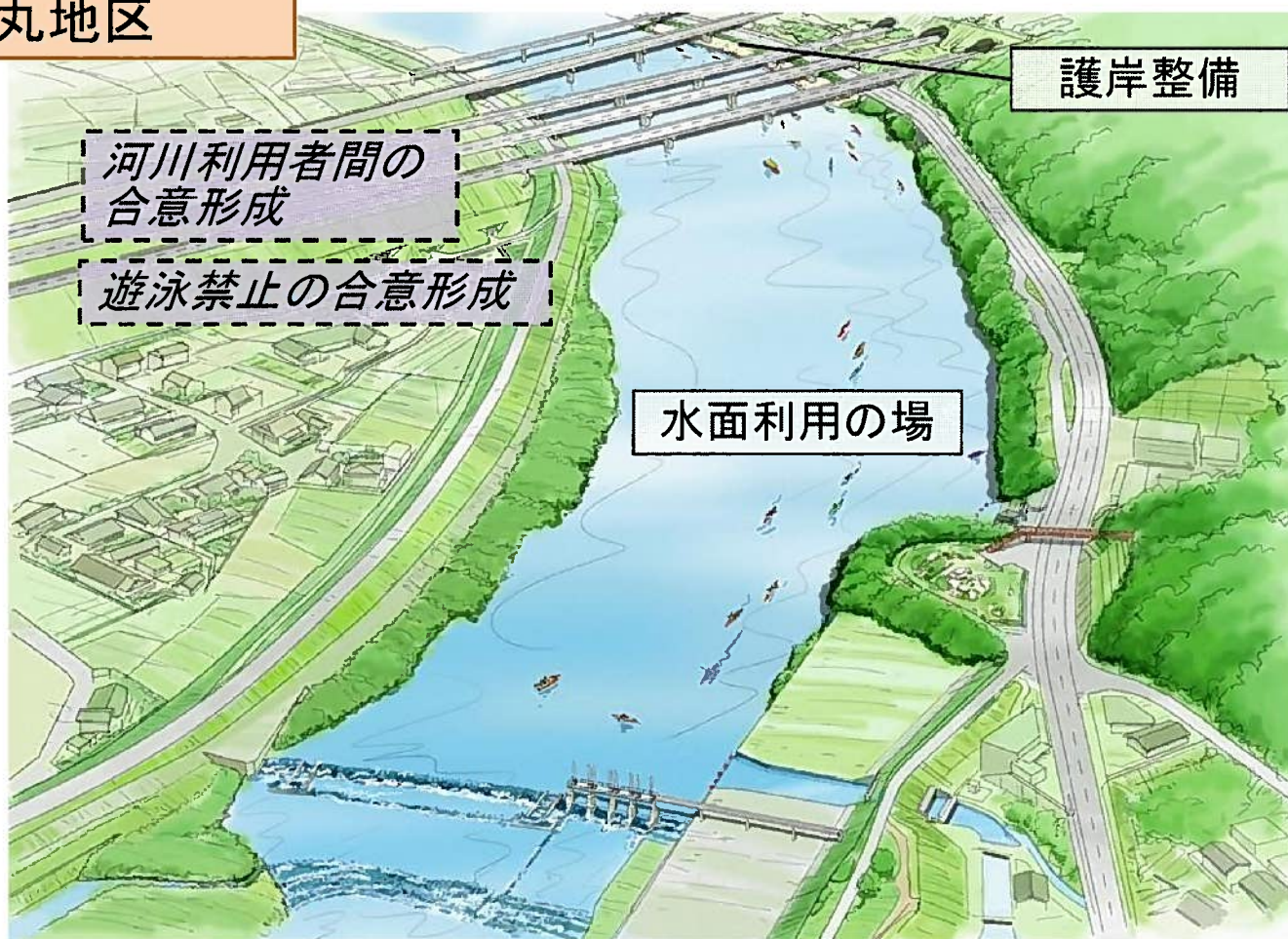
2. かわまちづくり計画(案)

④ 白坂地区



2. かわまちづくり計画(案)

⑤人丸地区



2. かわまちづくり計画(案)

⑥佐波松崎地区



看板の掲載内容の工夫



次のページへ

2. かわまちづくり計画(案)

～ 新橋地区かわまちづくり事業 テーマ～

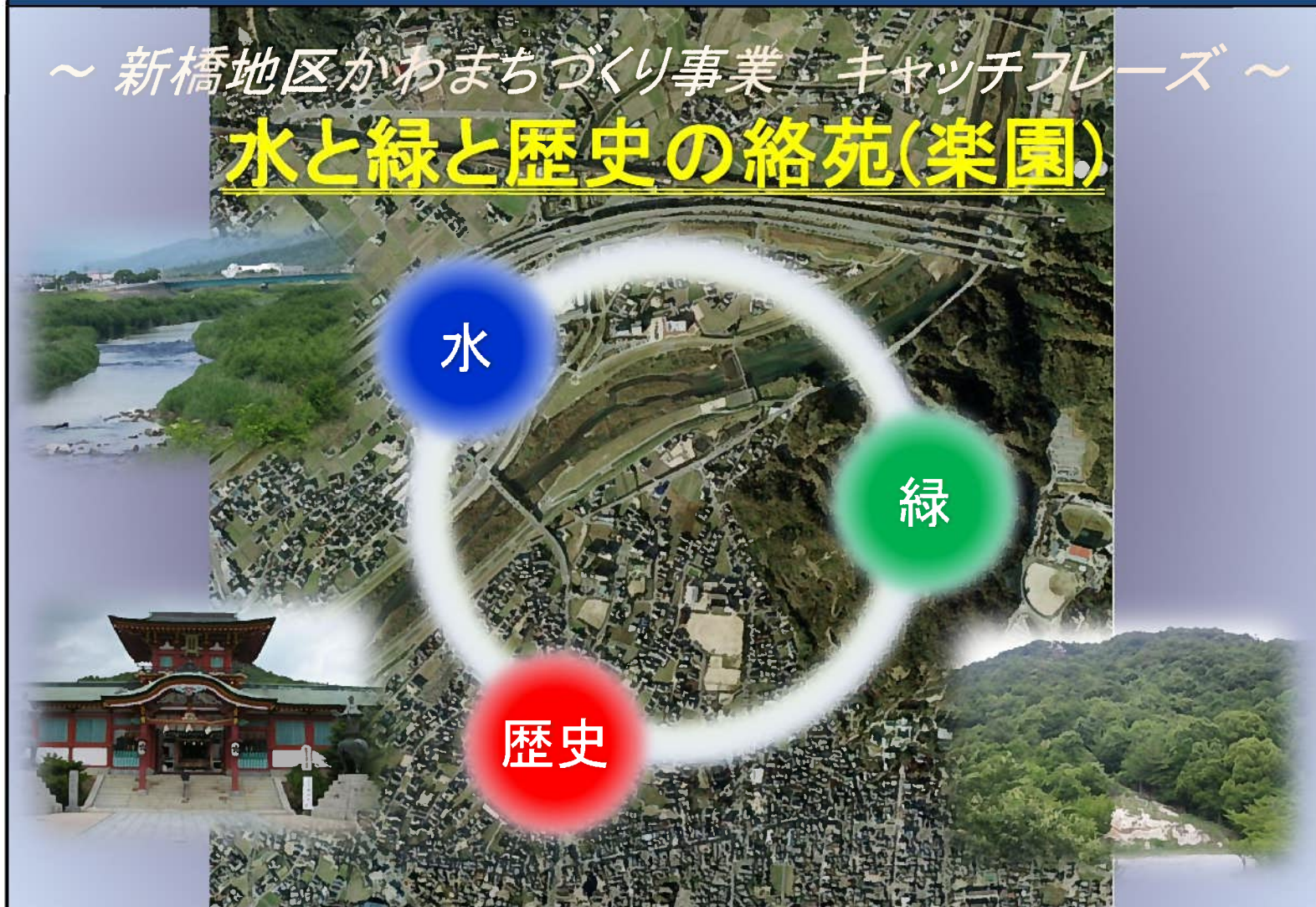
水辺に子供たちの賑わいを



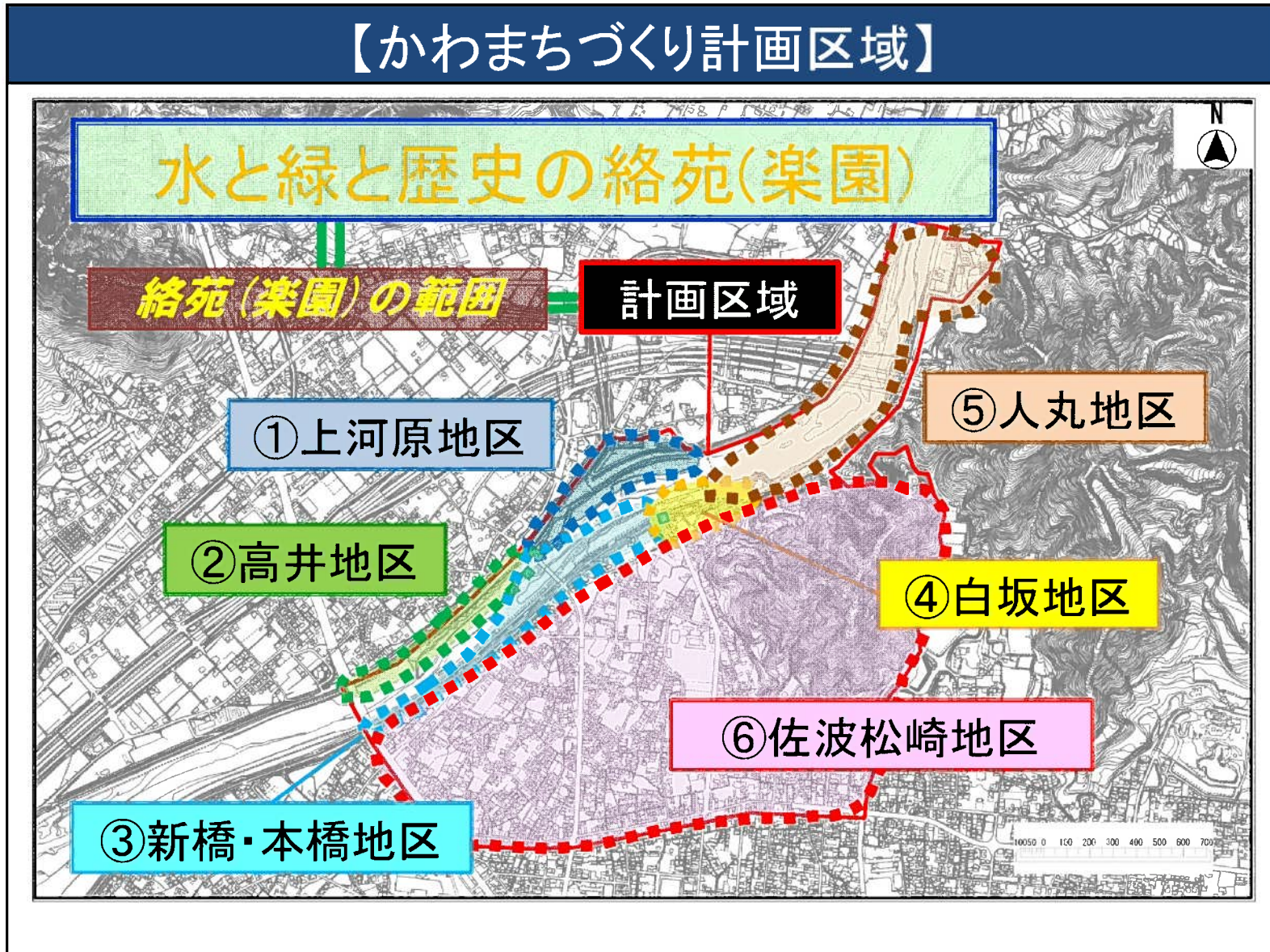
2. かわまちづくり計画(案)

～ 新橋地区かわまちづくり事業 キャッチフレーズ ～

水と緑と歴史の絡苑(楽園)



【かわまちづくり計画区域】



2. かわまちづくり計画(案)



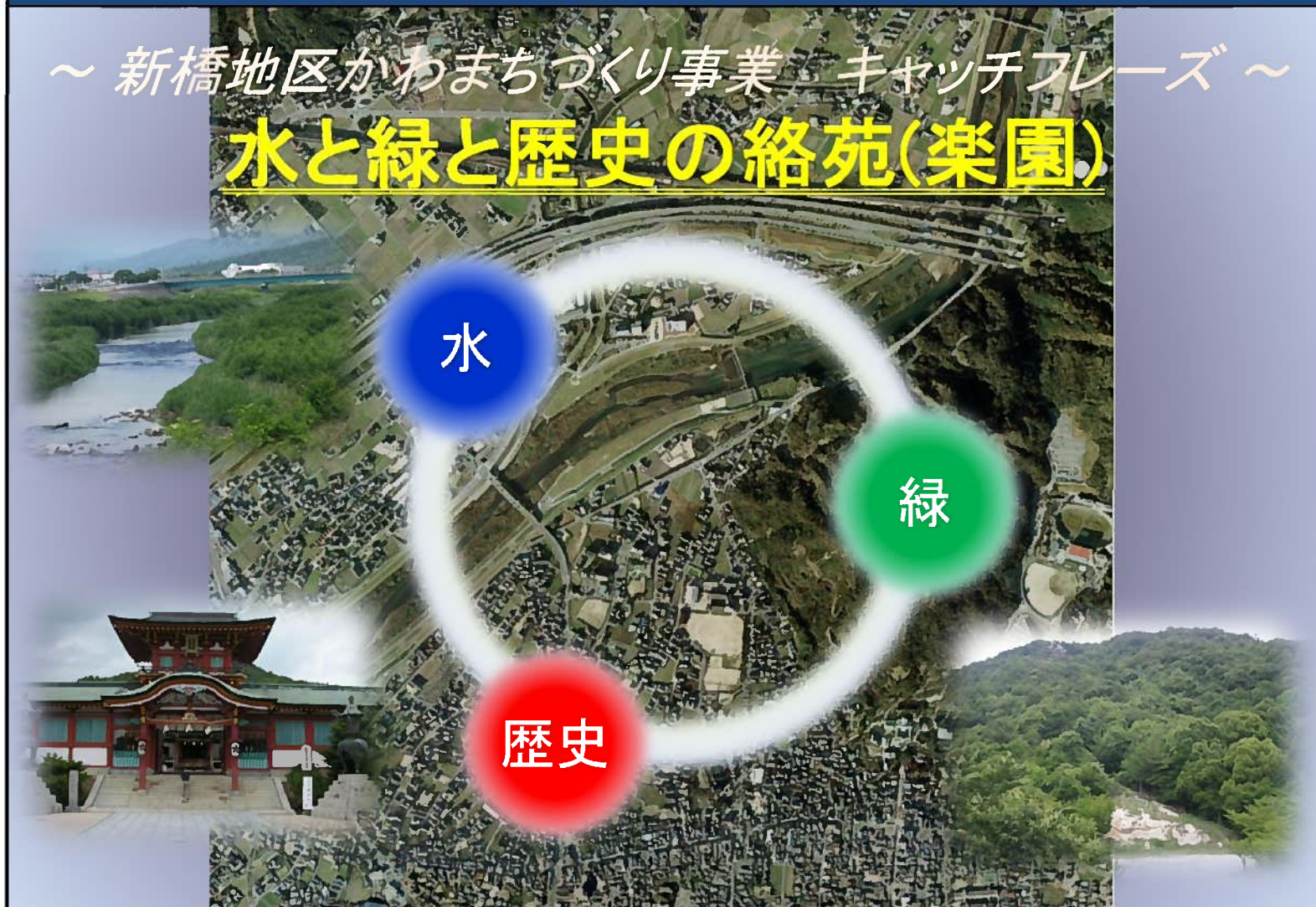
2. かわまちづくり計画(案)



2. かわまちづくり計画(案)

～ 新橋地区かわまちづくり事業 キャッチフレーズ ～

水と緑と歴史の絡苑(楽園)



2. かわまちづくり計画(案)

～ 新橋地区かわまちづくり事業 基本理念 ～

親しめる川

見(魅)せる川

憩える川

歴史が見える街

2. かわまちづくり計画(案)

①上河原地区

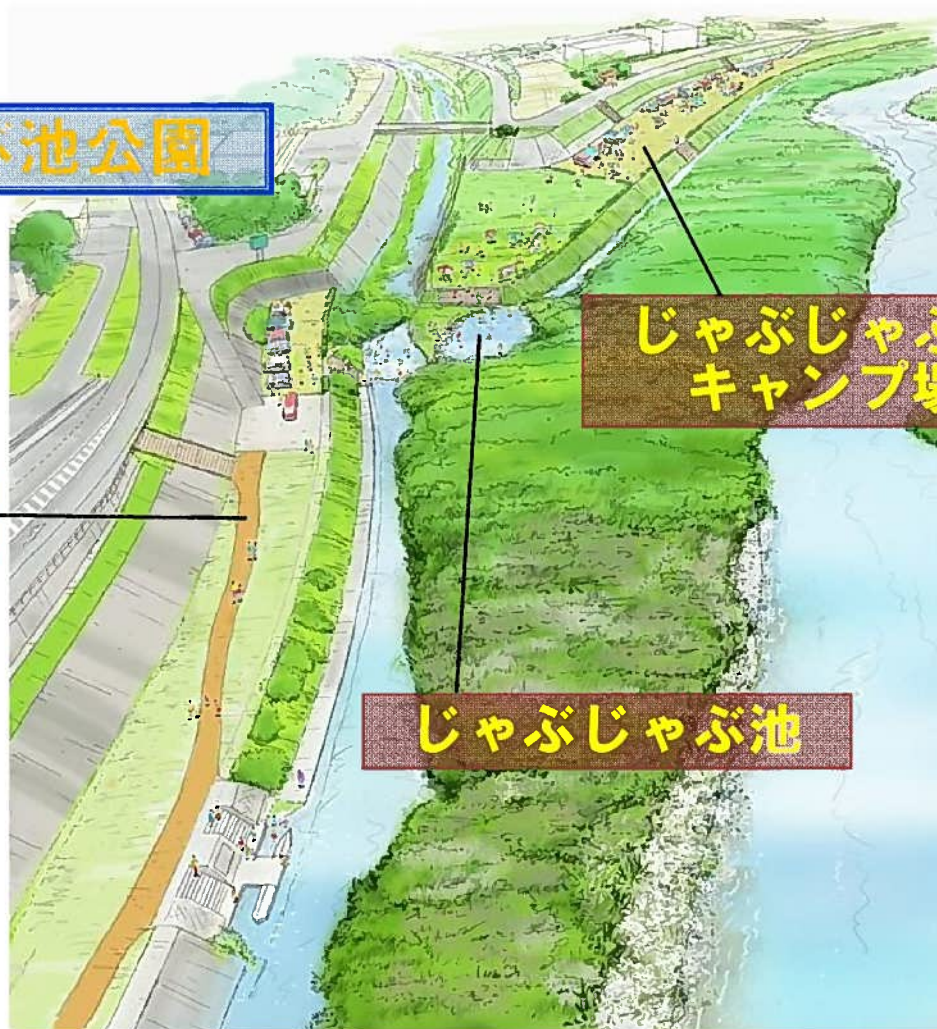
じゃぶじゃぶ池公園

舟橋の小径 (こみち)

じゃぶじゃぶ池
キャンプ場

じゃぶじゃぶ池

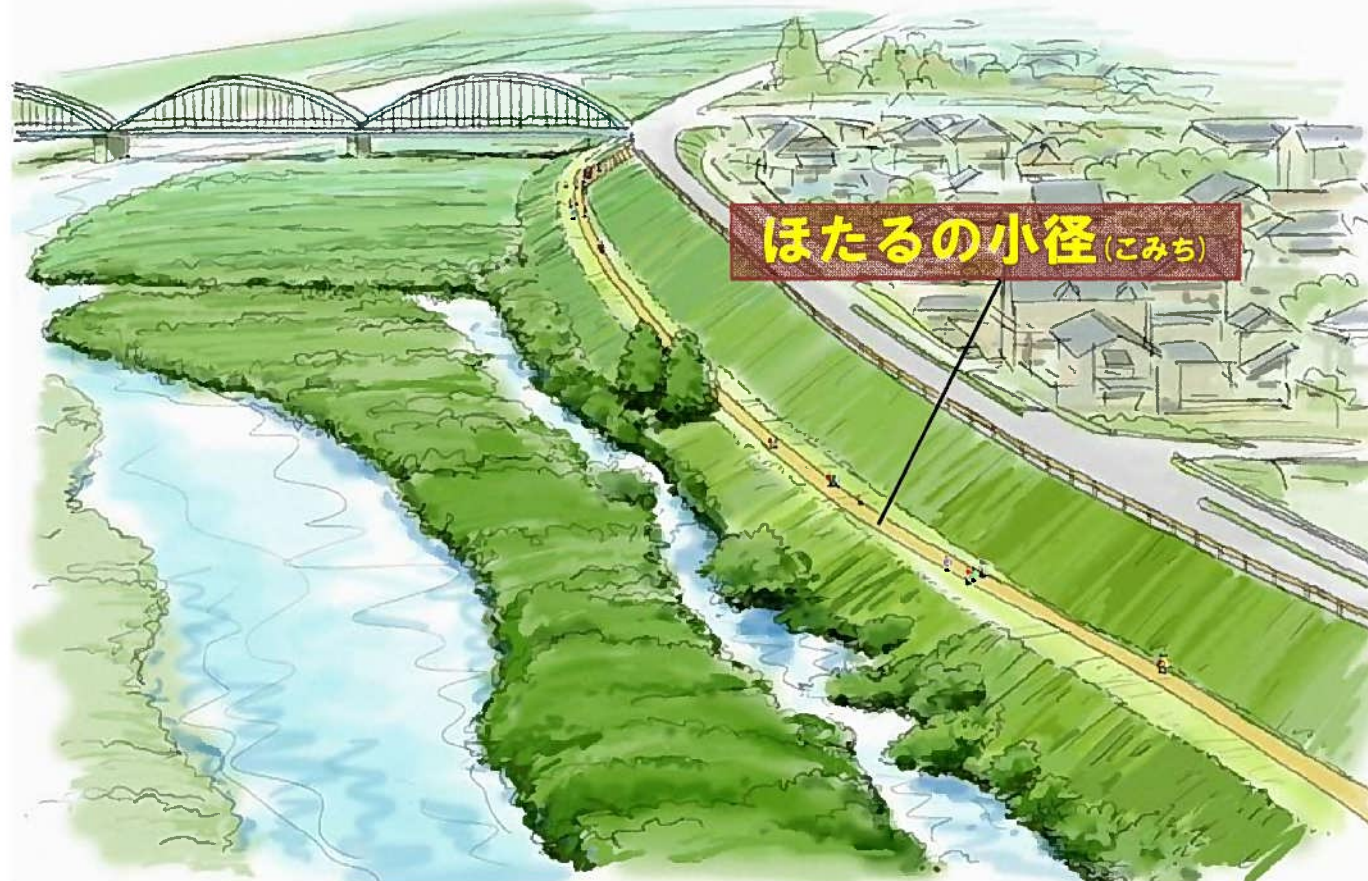
案



2. かわまちづくり計画(案)

②高井地区

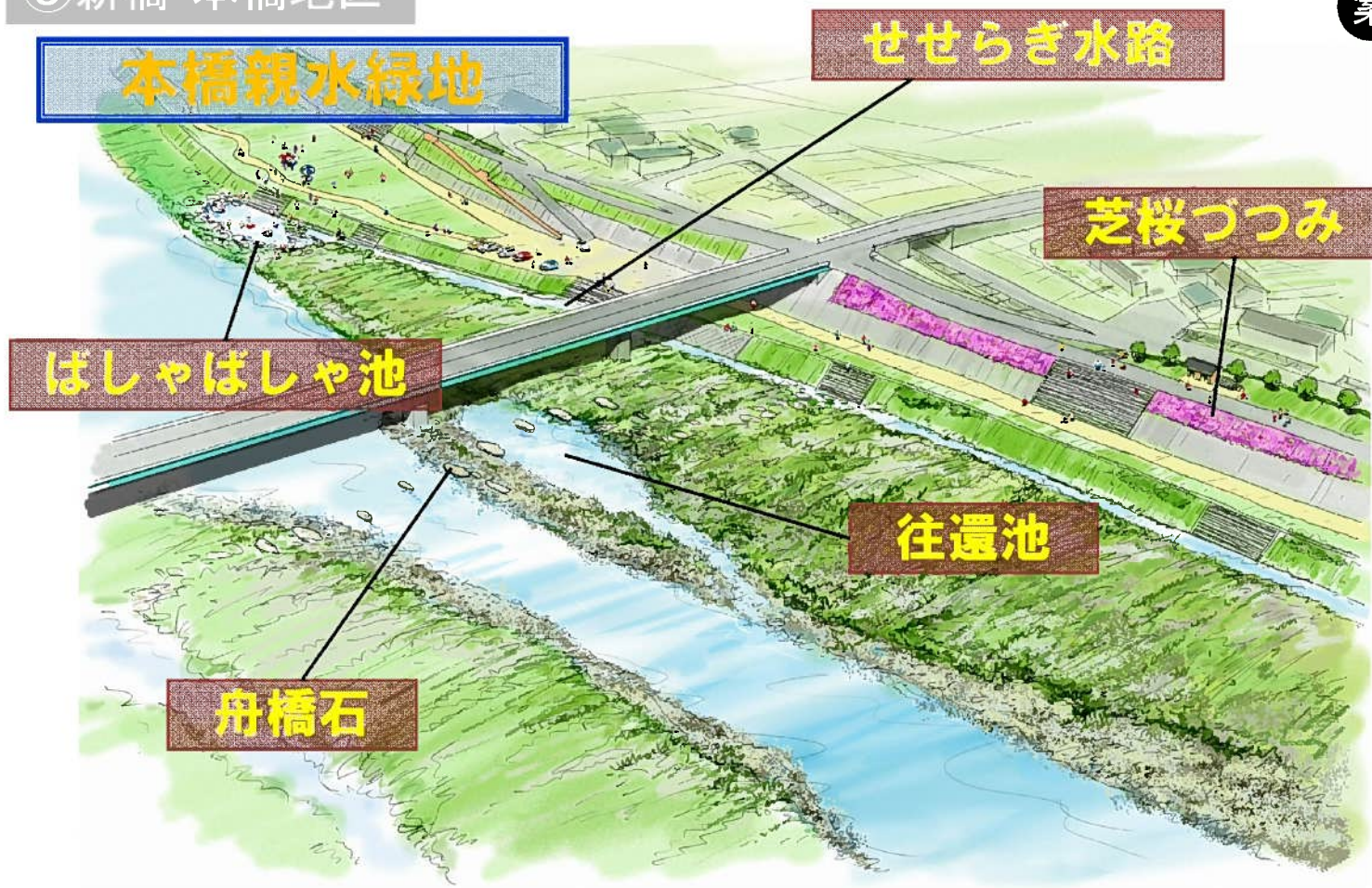
案



2. かわまちづくり計画(案)

③新橋・本橋地区

案




2. かわまちづくり計画(案)

④ 白坂地区

桜本かわまち公園

案



(水車の)
"ちびまる君"

2. かわまちづくり計画(案)

④ 白坂地区

円筒分水を見え
えやすくする
(シュロの木伐採)


ターザンロープ

シバザクラ植栽

クライミングウォール



健康遊具
(足ツボ刺激)




2. かわまちづくり計画(案)

⑤ 人丸地区

バドルステーション“マルゴ”

案



2. かわまちづくり計画(案)

⑥ 佐波松崎地区

せせらぎの径(みち)

案

ベンチ

看板

カラー舗装

修景

水車

