

# 防府市防災マップ

## -津波編-

※土砂災害(特別)警戒区域含む 保存版

防府市全域

〒747-8001 山口県防府市青野1番1号  
防府市役所 防災危機管理課 Tel.0835-22-2110  
(平日9時～17時)

**このマップについて**  
この防災マップは最大クラスの津波が発生した場合に想定される浸水水深、土砂災害のおそれがある区域を示したものです。  
防波の効果は、築、地盤改良、堤防の維持・管理などの、津波災害等が発表されたときは、安全な場所に避難してください。

### 津波災害警戒区域・基準水位

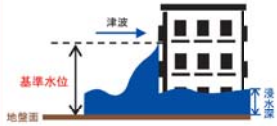
津波防災地図づくり法に基づき、「津波災害警戒区域(通称:イエローゾーン)」の指定については、山口県土木建築部河川課Webサイト(LR: [http://www.pref.yamaguchi.jp/oms/a18600/bousai/tsunami\\_yellow](http://www.pref.yamaguchi.jp/oms/a18600/bousai/tsunami_yellow))においてご確認ください。また、「津波災害警戒区域」と併せて、「基準水位」も確認できます。

#### ○津波災害警戒区域(イエローゾーン):

最大クラスの津波が発生した場合、住民の生命・身体に危害が生ずるおそれがある区域で、津波災害を防止するために警戒避難体制を特に整備すべき区域(区域指定範囲は、浸水想定区域と同じ)

#### ○基準水位:

津波浸水想定時の浸水深に、津波が建物等にぶつかった時のせり上がりを入れた水位

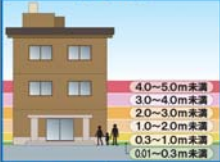


#### 津波の想定条件


この防災マップに示す津波浸水深は、山口県が平成25年12月に公表した「山口県津波浸水想定」によるものです。山口県では、「南海トラフ巨大地震」および「周辺断層群主体の地震」を対象とし、それぞれの最大値を合わせた津波浸水想定図を公表しました。

想定地震	南海トラフの巨大地震	周辺断層群主体の地震
地震規模	マグニチュード9	マグニチュード7.2

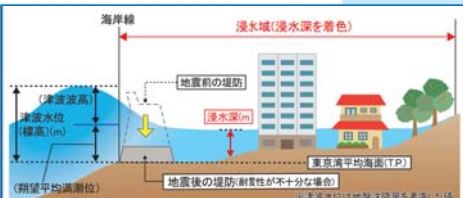
### 浸水深の目安



#### 浸水予測範囲(浸水深)



#### 【施設等】



「津波浸水想定」は、最大クラスの津波が悪条件下において発生した場合に想定される浸水の区域(浸水域)と水深(浸水深)を表したものです。津波水位に対して、浸水域をシミュレーションしています。

