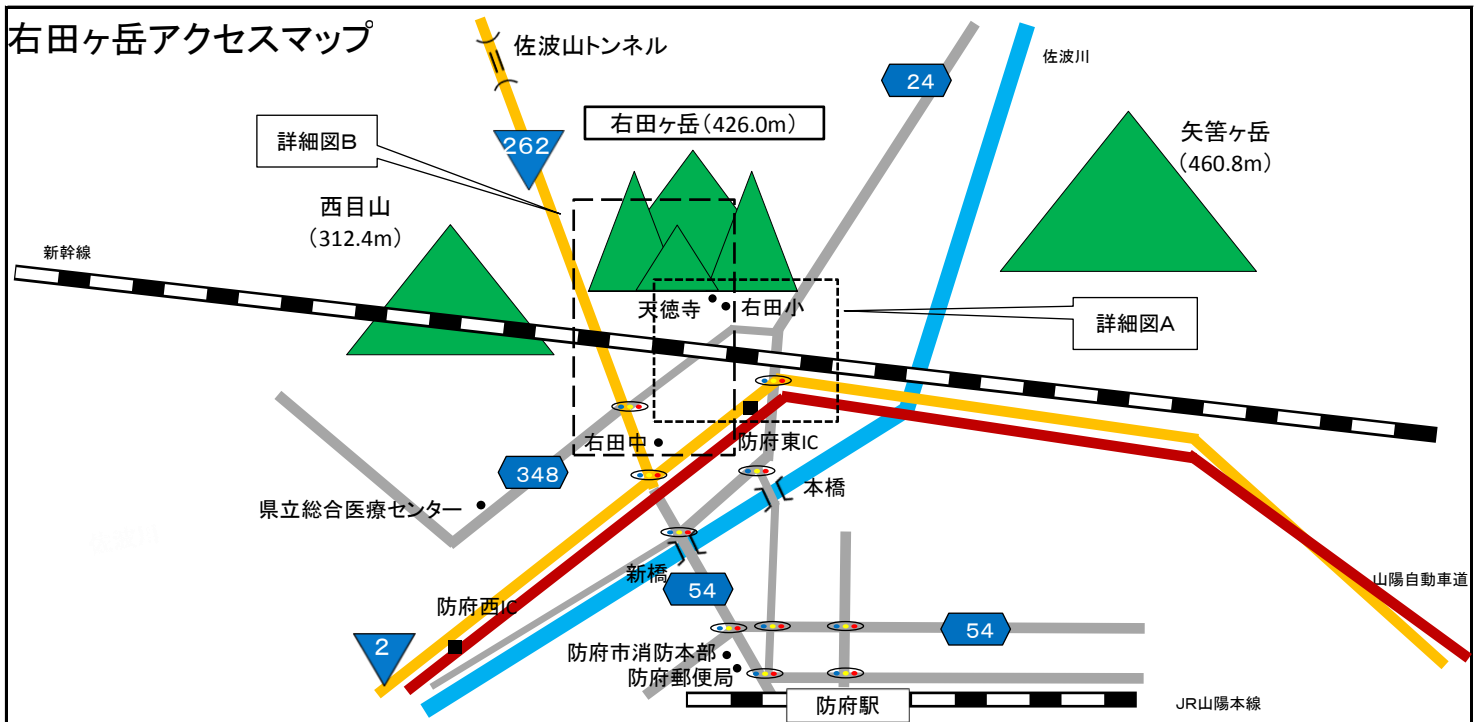


右田ヶ岳を登山される皆様へ

～美しい山とマナーを次世代に～



右田ヶ岳について

右田ヶ岳は屹立する山容を花崗岩の露岩が覆う特異な山としてファンが多く、新幹線の車窓から眺められるためか、県外からも登山者が訪れる人気の山です。登山口は天徳寺や塚原登山口といったポピュラーなものや勝坂や塔ノ岡、三谷山からの登山口など多くのルートがありますが、ここでは比較的好く知られている塚原、天徳寺、勝坂の登山ルートを紹介します。

- ・ 塚原ルート(所要時間:約75分) ※塚原直登コースの解説ではありません。
塚原にある墓地からの登山ルートは右田ヶ岳の中では比較的岩場や起伏が少なく、幅広い年齢層の方が登山を楽しまれています。
- ・ 天徳寺ルート(所要時間:約70分)
石船山(194m)を前岳とするルートで、時折現れる磨崖仏が登山者を楽しませてくれます。塚原ルートと並んでポピュラーなコースですが、起伏や岩場が塚原ルートよりも多くなっています。
- ・ 勝坂ルート(所要時間:約50分)
途中で「本コース」と「尾根コース」に分かれています。どちらも岩場が多く、やや難易度の高いコースとなっています。映画「アントキノイノチ」のロケ地ともなりました。

※ いずれも所要時間はあくまで目安です。各人の体力や技術等により異なりますのでご注意ください。

※ 右田ヶ岳登山道の多くは私有地内を通っており、所有者の善意で登山が楽しめるようになっています。近隣にお住まいの方に迷惑にならないよう注意してください。また、道のない斜面等、登山道以外の道を無理に通ったり、ゴミや残飯を捨てたりして荒らさないよう十分マナーを守ってください。

※ 登山の際は装備や体調を整えた上で行き、安全には十分気をつけてください。

※ 植物や石を採取したりしないでください。

右田ヶ岳までのアクセス

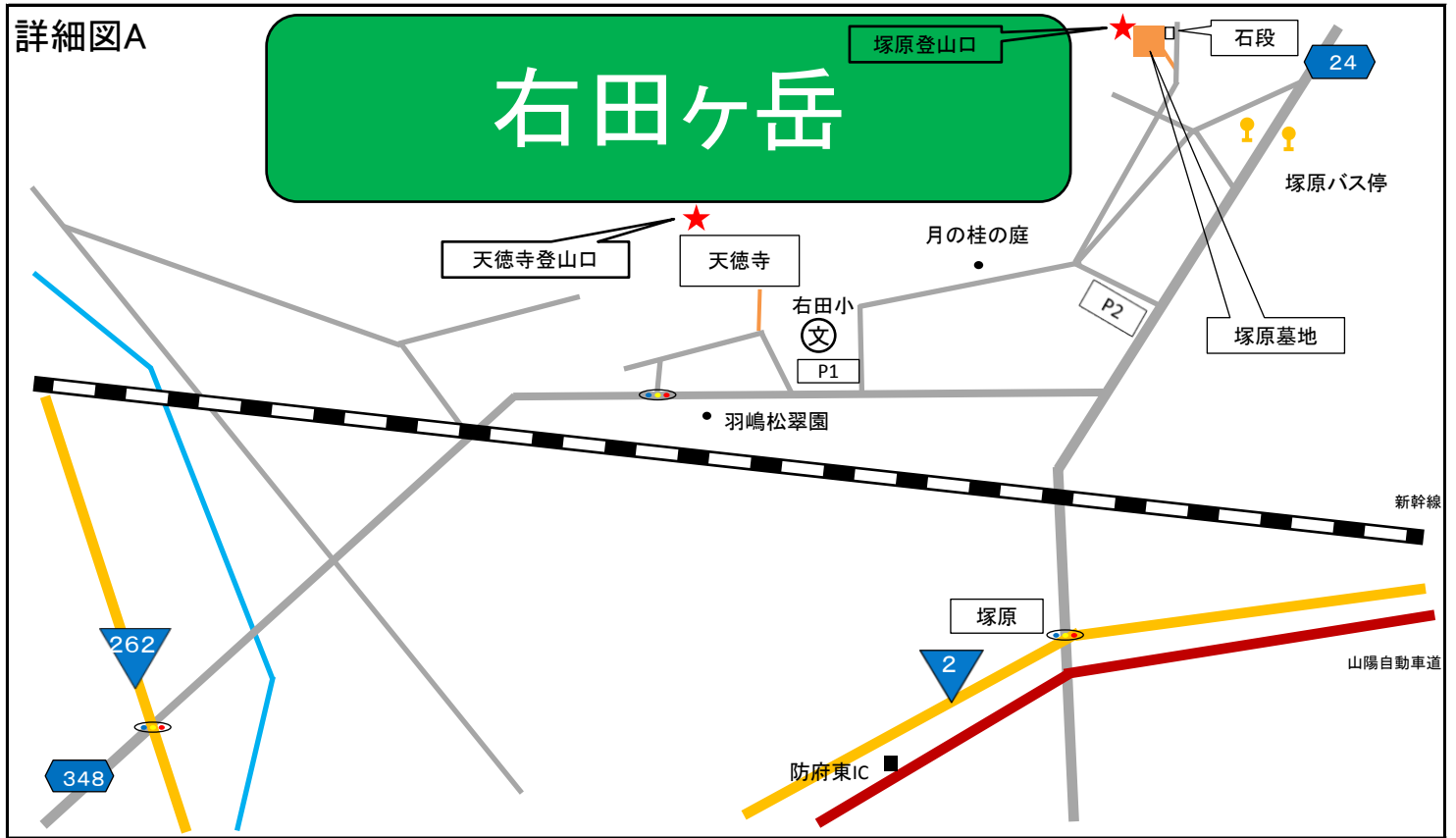
詳細図A、Bまで

- ・ 防府東ICから詳細図A、B付近まで約2km(国道2号線～国道262号線経由)
- ・ 防府西ICから詳細図A、B付近まで約2km(国道2号線～国道262号線経由)
- ・ 防府西ICから詳細図A付近まで約3km(国道2号線～県道24号線経由)
- ・ JR防府駅から車で詳細図A、B付近まで約4km(国道262号線経由)
- ・ (防長バス)詳細図AまでJR防府駅でんじんぐち②のりば「堀方面行き」に乗車後約7分、「塚原」バス停下車
- ・ (JRバス)詳細図BまでJR防府駅でんじんぐち①のりば「山口大学・中尾方面行き」に乗車後約7分、「勝坂」バス停下車

詳細図A、B内各駐車場から各登山口まで

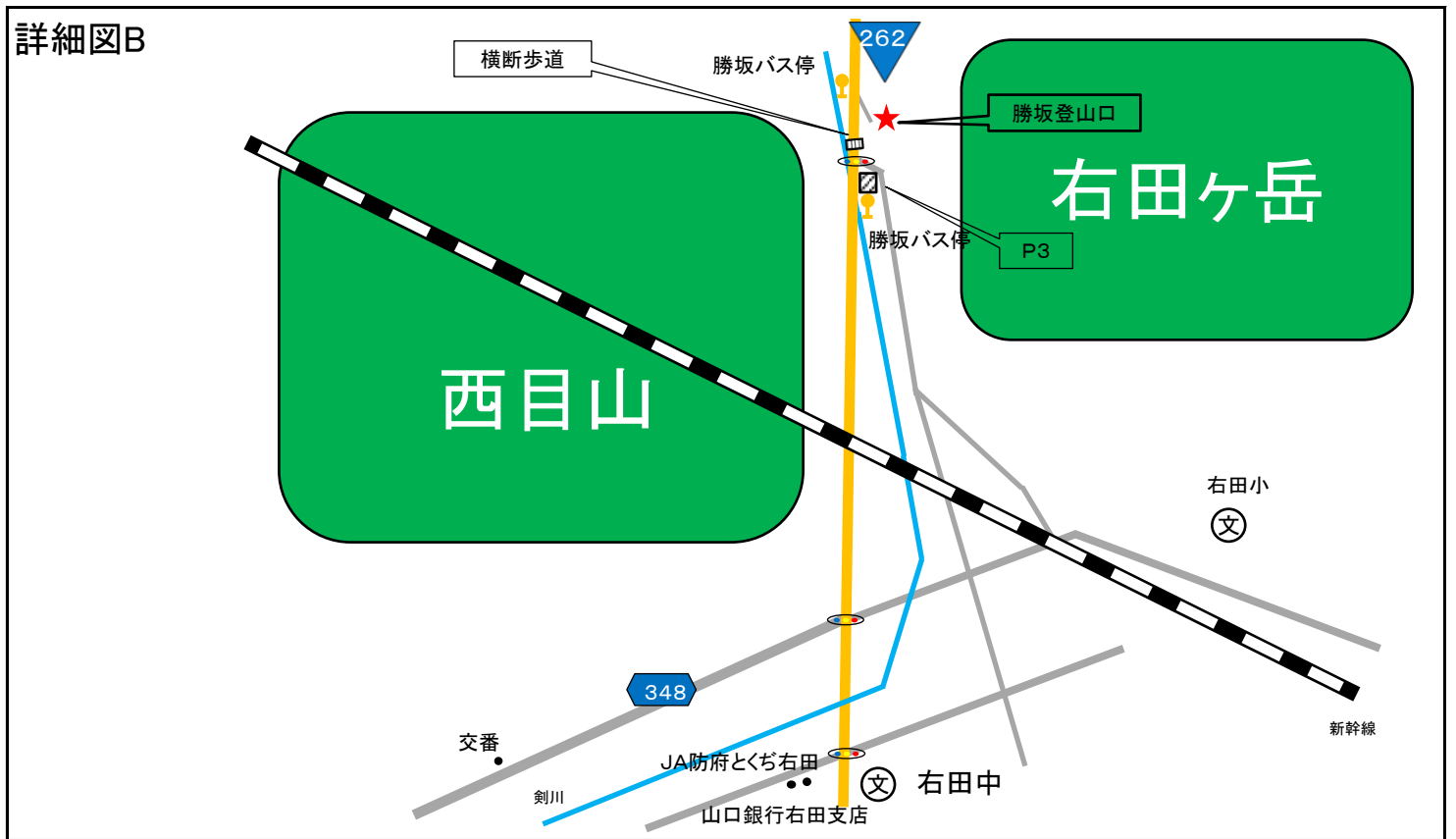
- ・ 詳細図Aの駐車場P1から塚原登山口まで約500m、天徳寺登山口まで約300m
- ・ 詳細図Aの駐車場P2から塚原登山口まで約300m、天徳寺登山口まで約700m
- ・ 詳細図Bの駐車場P3から勝坂登山口まで約50m

詳細図A



P1、P2: 登山者用駐車場 右田小学校の関係者や月の桂の庭見学者も利用しますのでご注意ください。また、これ以外にも地域の方の御厚意により周辺にも登山者用駐車場があります。ご利用の際はマナーを守っていただきますようお願い致します。

詳細図B



P3: 登山者用駐車場(3台程度駐車可能)

作成: 防府市おもてなし観光課
作成日: 平成28年3月