

第12回佐波川かわまちづくり協議会

事業報告

令和4年4月

主催：防府市 土木都市建設部 河川港湾課

【事業報告】

1. 新橋地区かわまちづくり計画
作成の経緯
2. 事業報告【市】
 - 1) 事業工程・全体図
 - 2) 事業実施内容
 - ①佐波川右岸
多目的広場・駐車場・トイレ
 - ②桜本児童遊園改修
 - ③街路整備など
 - ④イベント「遊々かわフェスタ」
 - ⑤佐波川周辺マップ作成
 - 3) 佐波川かわまちづくり
関連イベント: 玉祖地区植栽

3. 事業報告【国】

- 1) 事業工程・平面図
- 2) 事業実施内容
 - ①新橋地区
 - ②上河原・高井地区
 - ③古祖原地区
 - ④玉祖地区
 - ⑤華城地区

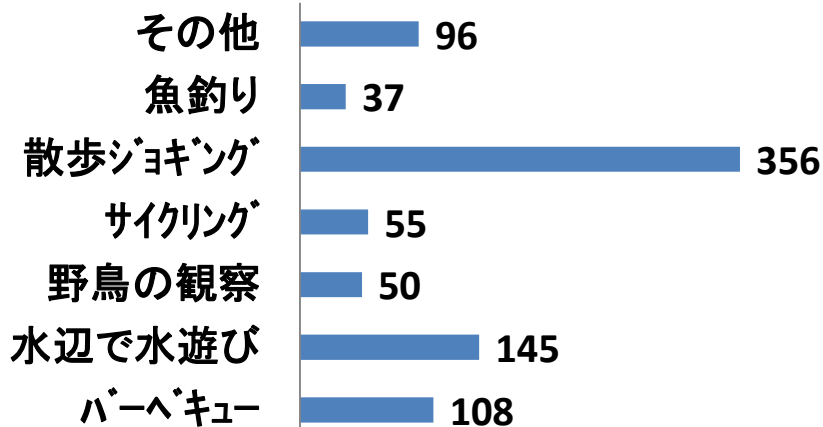
※今後のかわまちづくりについて

1. 新橋地区かわまちづくり計画作成の経緯

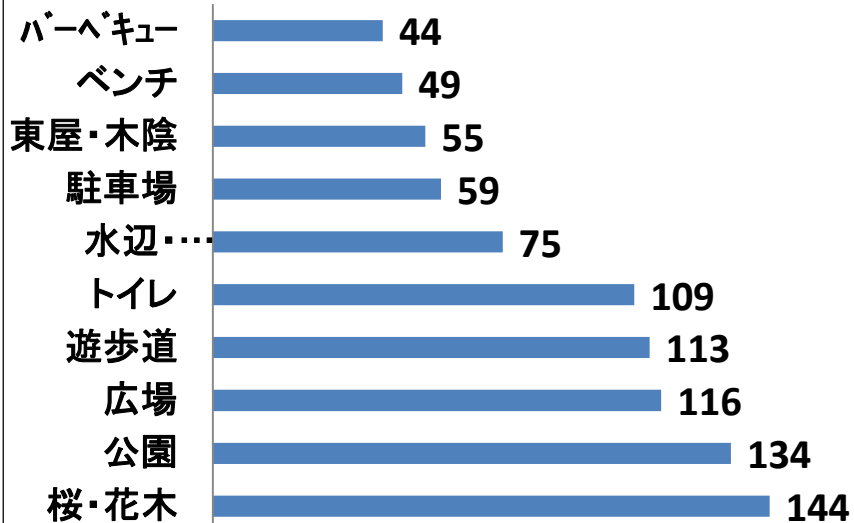
1. 新橋地区かわまちづくり計画作成の経緯

平成25年 4月 市民アンケート実施

【Q】利用形態

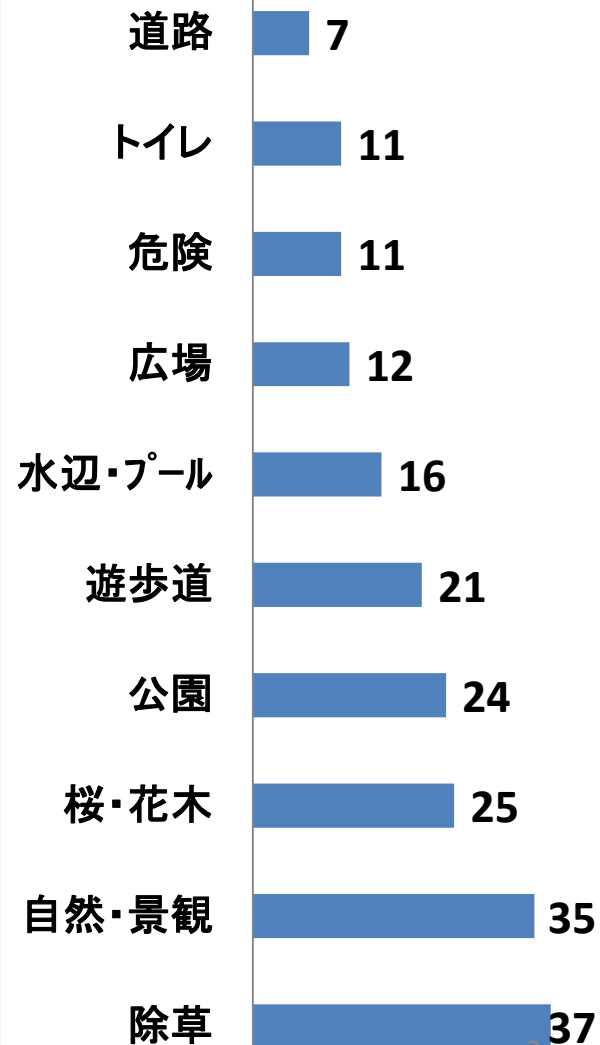


【Q】利用促進



【Q】不満な点

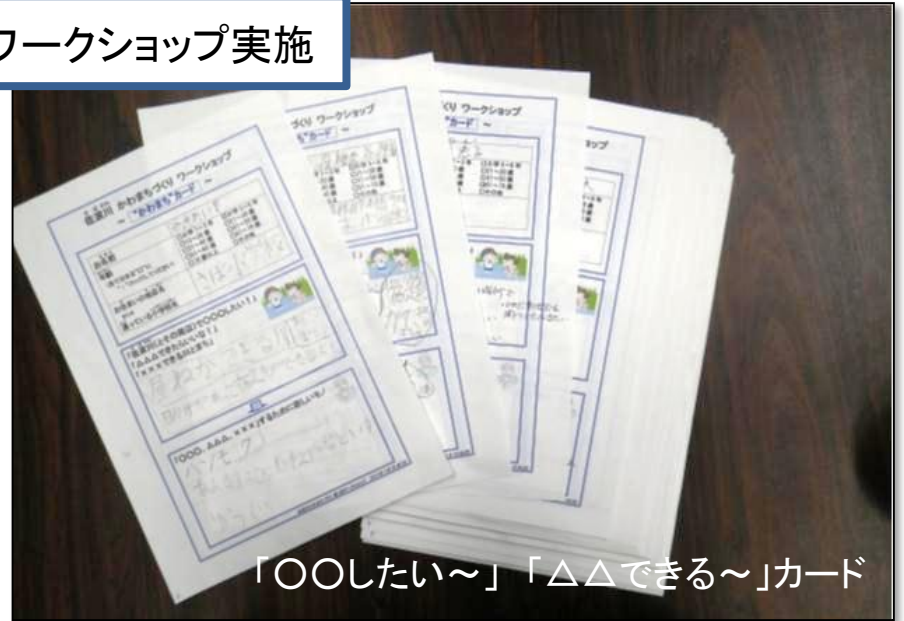
複数回答上位
10項目記載



1. 新橋地区かわまちづくり計画作成の経緯

現地見学

平成25年 7・8月 市民ワークショップ実施



「OOしたい〜」「△△できる〜」カード

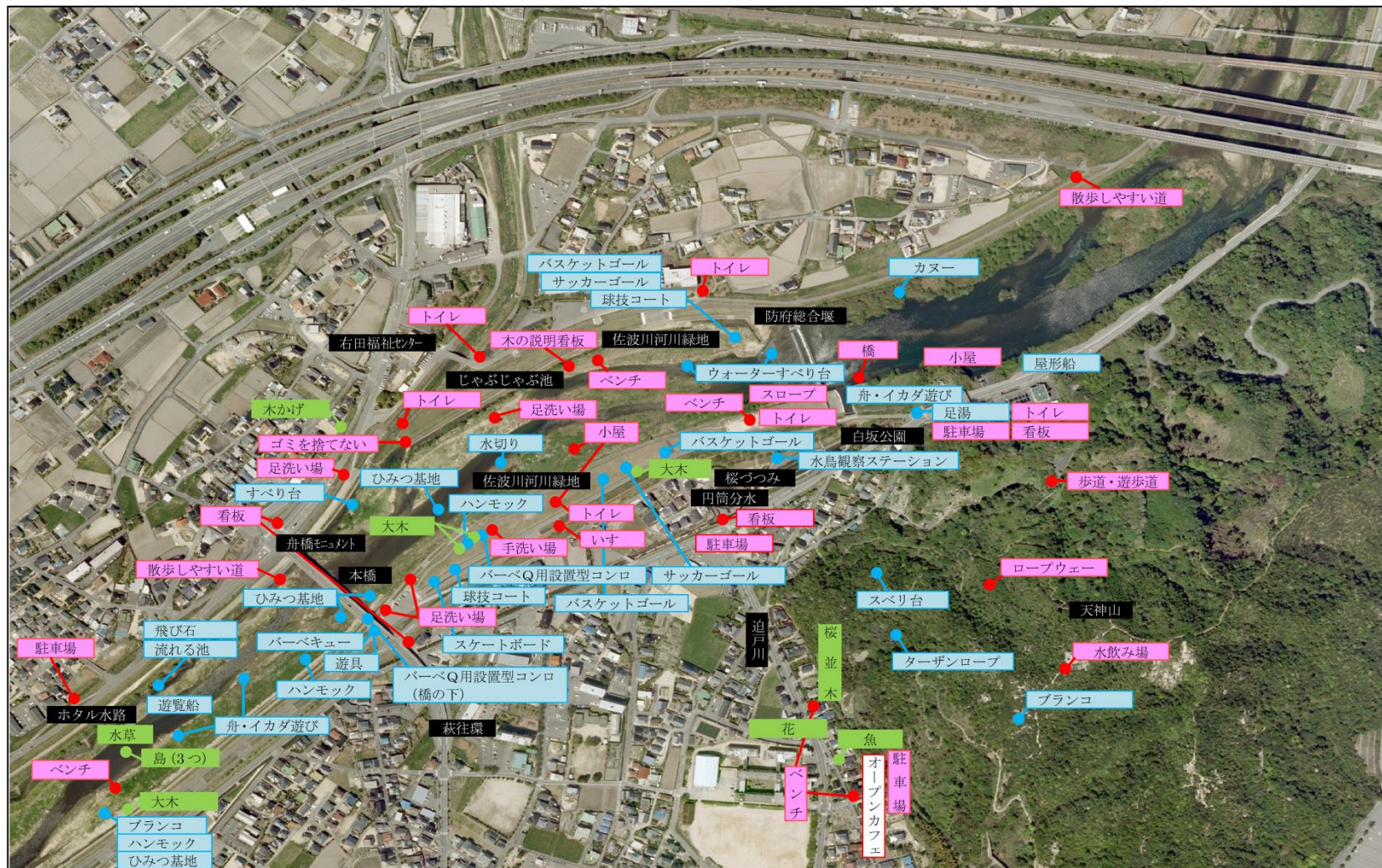
意向・意見



発表



1. 新橋地区かわまちづくり計画作成の経緯



整備平面図～班(全4班)ごとに作成
(本図はその内容をすべて掲載した図)

市民の意向 ～「〇〇したい」「△△できる」

レクリエーション

- ・キャンプ場・バーベキュー場
- ・遊具(すべり台,ブランコ等)
- ・球技コート・スケートボード場
- ・水遊び(プール,飛び石,橋)
- ・舟遊び(カヌー,イカダ)
- ・木登り・魚釣り
- ・基地遊び・草スキー

憩い

- ・散歩・ドッグラン
- ・花見・景色鑑賞・鳥・魚観察
- ・オープンカフェ・屋形舟
- ・木かげ・芝生・花

安全・快適

- ・安全快適な歩道・階段
- ・駐車場
- ・水飲み・手足洗い場
- ・案内・説明看板
- ・レクリエーション・安全グッズレンタル場
- ・バリアフリー・安全啓発表示

1. 新橋地区かわまちづくり計画作成の経緯

平成25年

5月 佐波川かわまちづくり協議会委員の就任

6月 第1回佐波川かわまちづくり協議会開催

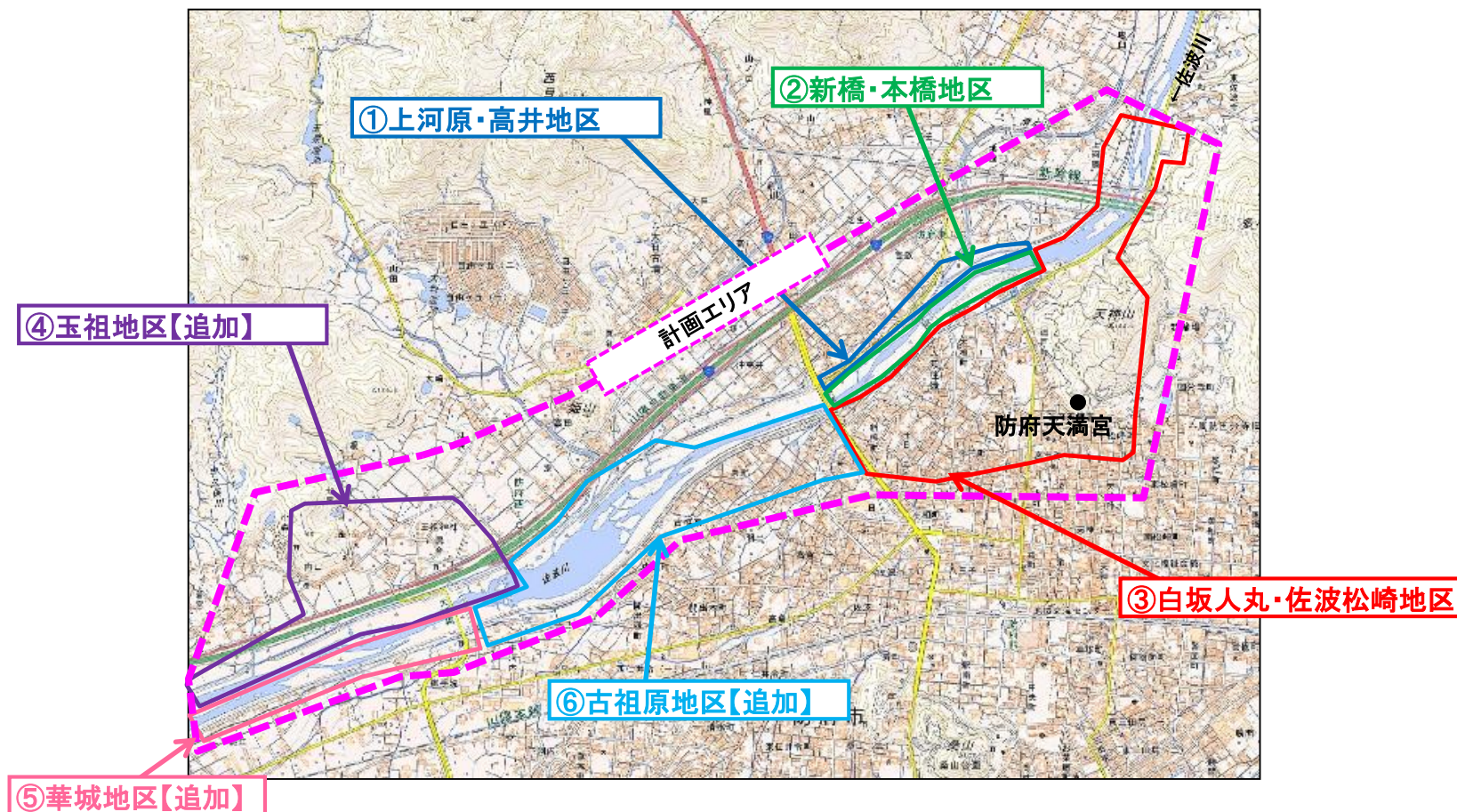
10月 第2回佐波川かわまちづくり協議会開催

11月 第3回佐波川かわまちづくり協議会開催



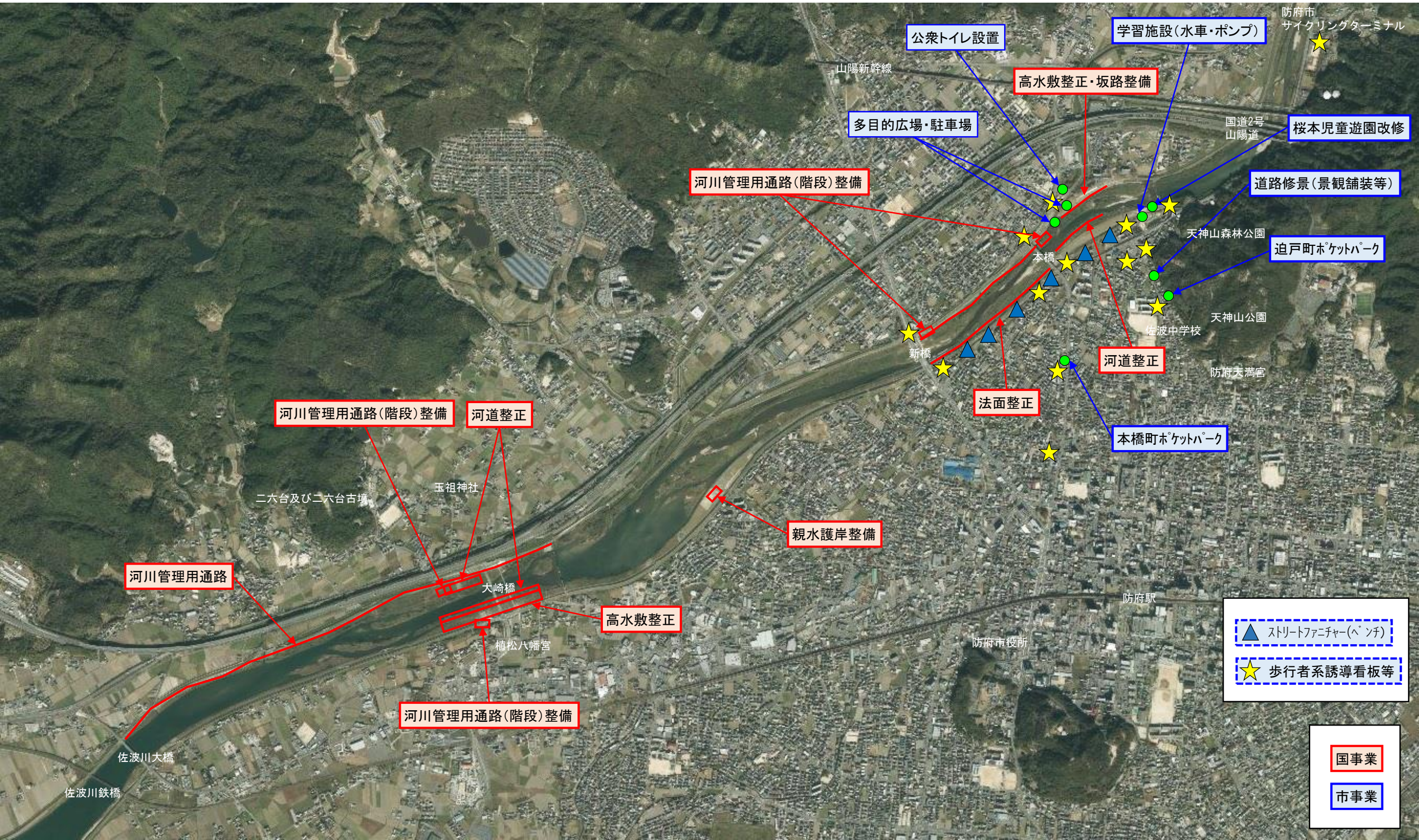
1. 新橋地区かわまちづくり計画作成の経緯

テーマ「水辺に子供たちの賑わいを」
計画期間：平成27年～令和3年



- ・平成26年1月に「新橋地区かわまちづくり計画」として申請、同年3月に「かわまちづくり支援制度」の登録
- ・平成30年に華城・玉祖地区の追加

1. 事業実施箇所全体図



2. 事業報告【市】

1) 事業工程・全体図

2) 事業実施内容①桜本児童遊園改修

②佐波川右岸 多目的広場・駐車場・トイレ

③街路整備など

④イベント「遊々かわフェスタ」

⑤佐波川周辺マップ作成

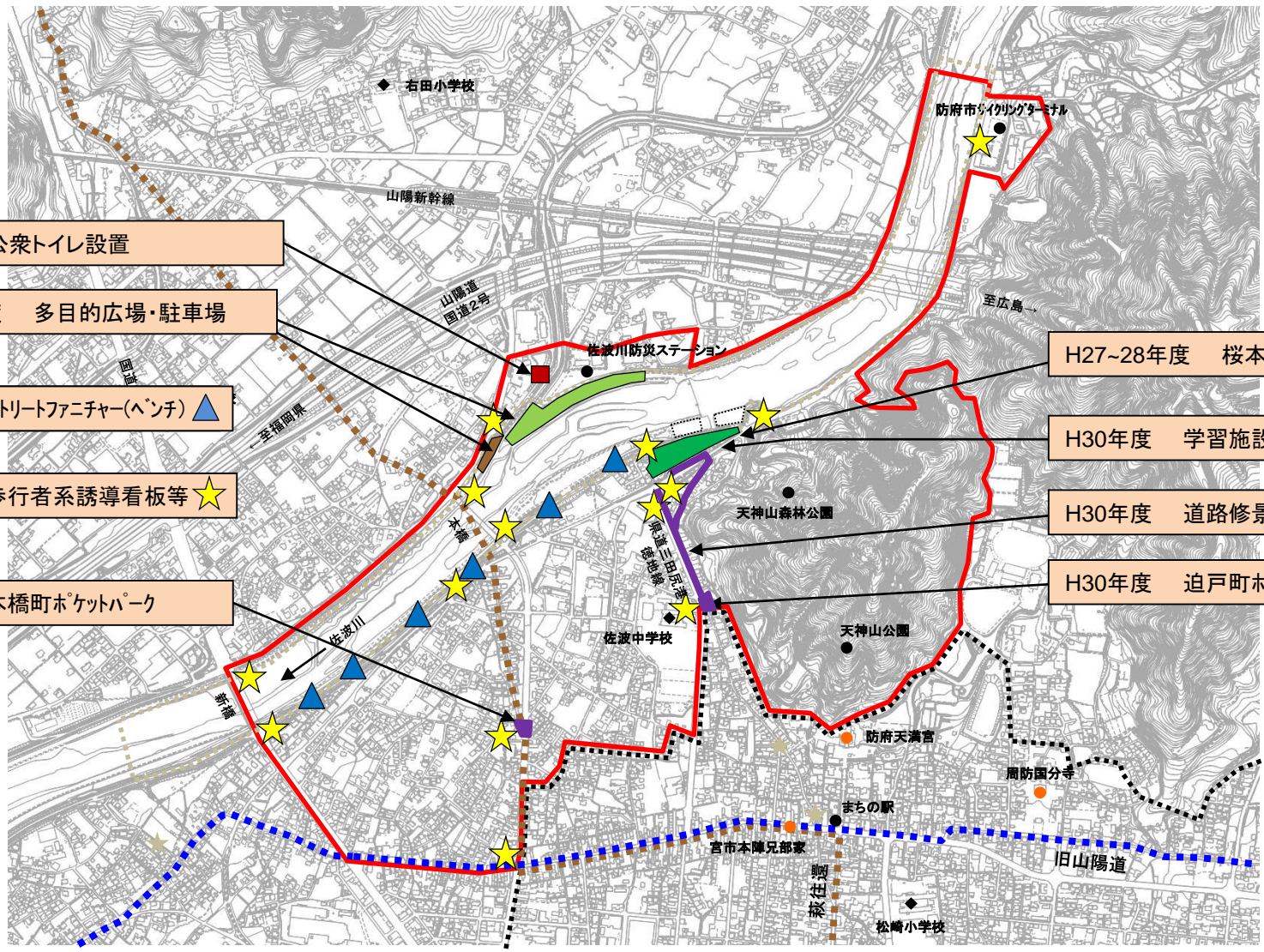
3) 佐波川かわまちづくり関連イベント：玉祖地区植栽

1) 事業工程

事業	事業名称・箇所	H27	H28	H29	H30	R1	R2	R3
公園	桜本児童遊園改修	●	→					
	学習施設(水車・ポンプ)				●	→		
	円筒分水エライトアップ		●	→				
多目的広場	右岸側河川敷			●	→			
駐車場	右岸側河川敷			●	→			
ポケットパーク	迫戸町(県道)				●	→		
	本橋町(萩往還)			●	→			
道路修景	県道三田尻港徳地線、市道				●	→		
ストリートファニチャー	左岸側河川敷、堤防			●	→			
情報板	区域全体			●	→			
公衆トイレ設置	桜本児童遊園		●	→				
	右岸側(右田福祉センター横)			●	→			
まちづくり支援	イベント開催		●	→		●	→	→
	周辺マップ作成				●	→		
	事業効果分析				●	→		

※R2.R3年度「佐波川こいわたし」は
コロナウイルス感染拡大により中止

1) 全体図



H29年度 公衆トイレ設置

H29~30年度 多目的広場・駐車場

H29年度 ストリートファニチャー(ベンチ) ▲

H29年度 歩行者系誘導看板等 ★

H29年度 本橋町ポケットパーク

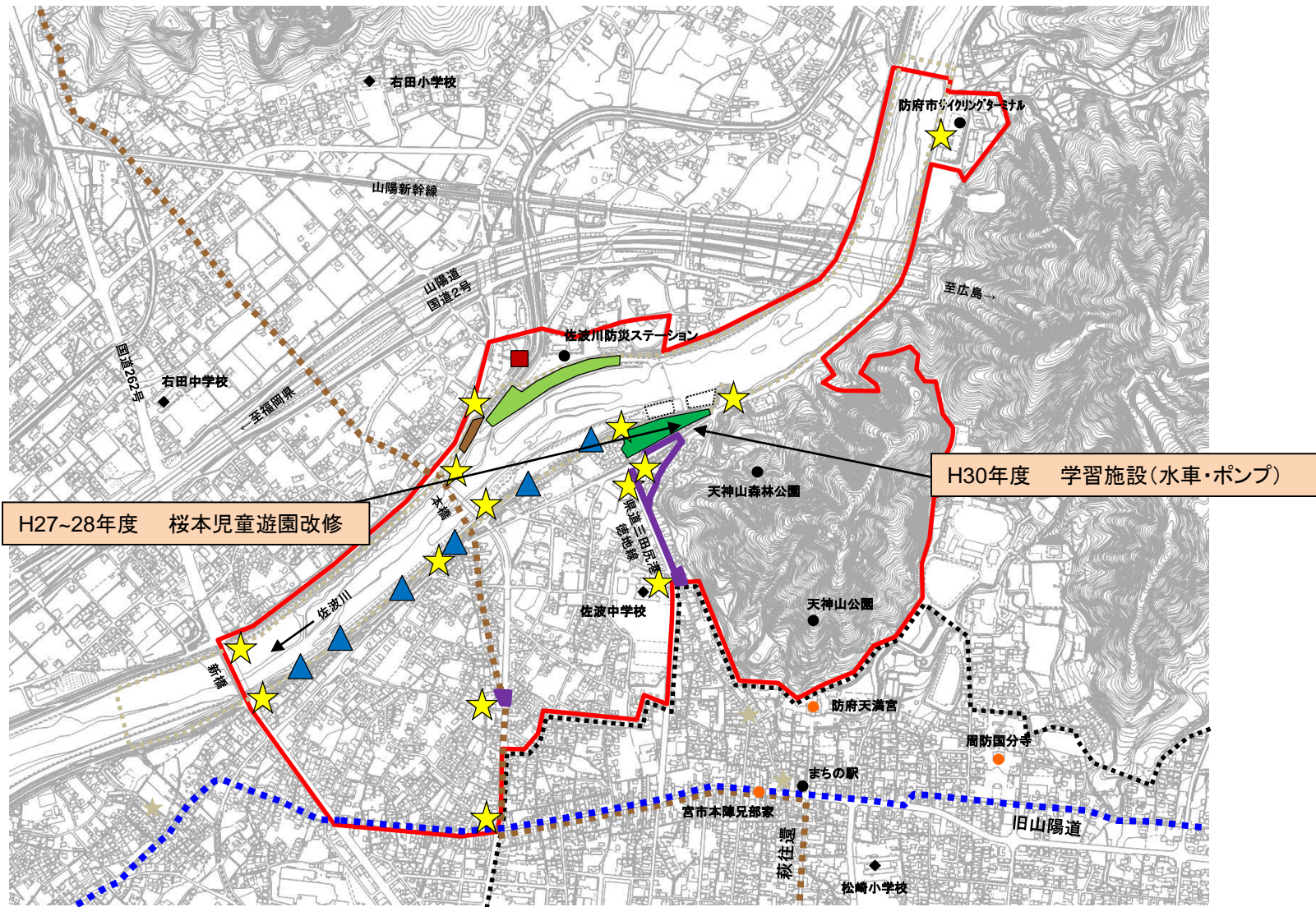
H27~28年度 桜本児童遊園改修

H30年度 学習施設(水車・ポンプ)

H30年度 道路修景(景観舗装等)

H30年度 迫戸町ポケットパーク

2) 事業実施内容 ①桜本児童遊園改修



平成27年~28年度・30年度

2) 事業実施内容 ①桜本児童遊園改修



複合遊具と芝そり滑り



桜本児童遊園全体図



健康遊具



トイレ



学習施設(水車・ポンプ)



円筒分水工のライトアップ

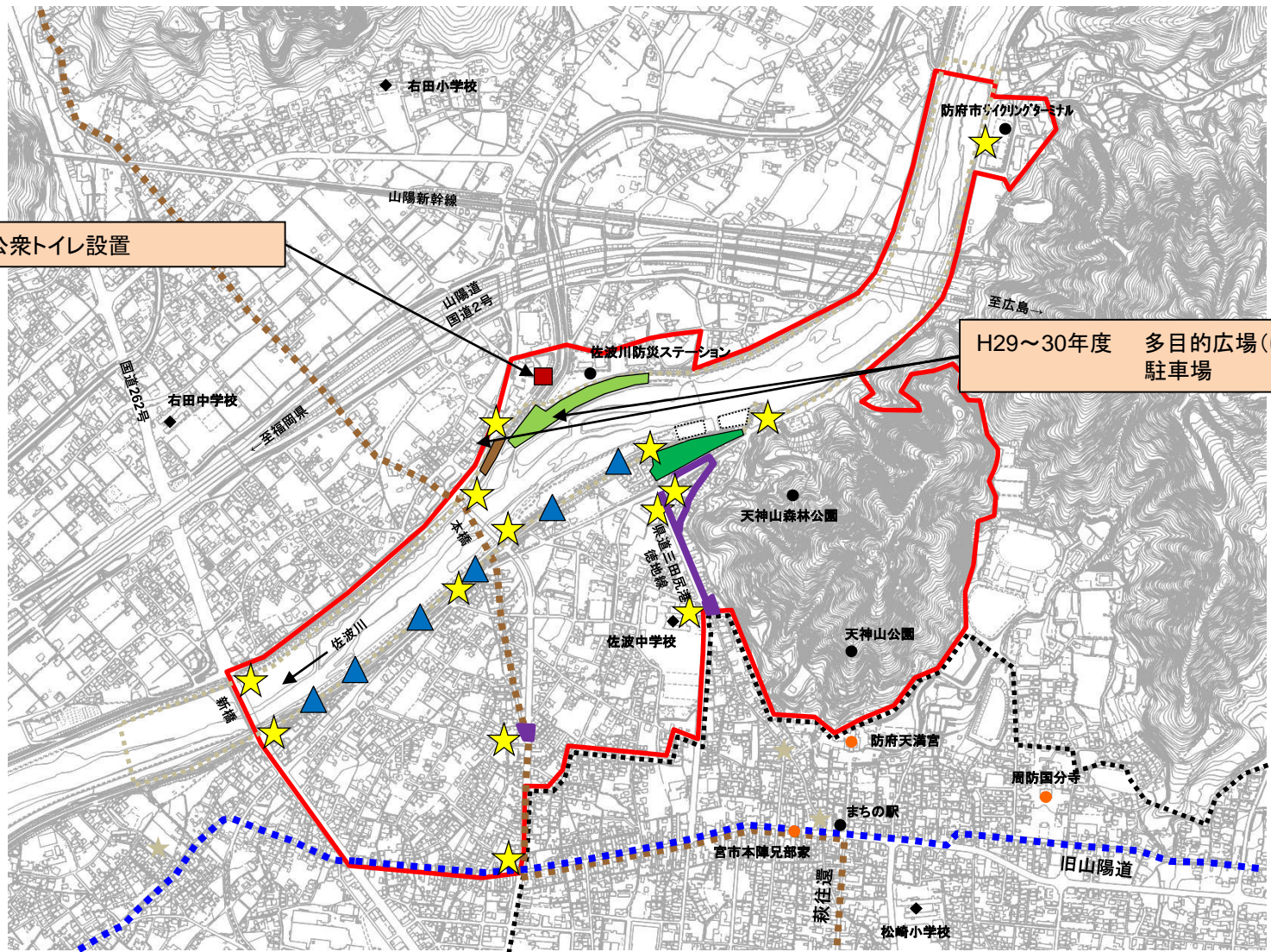


東屋




シバザクラ

2) 事業実施内容 ②佐波川右岸 多目的広場・駐車場・トイレ



平成29年・30年度

2) 事業実施内容 ②佐波川右岸 多目的広場・駐車場・トイレ




アユ

ゲンジボタル

メダカ

佐波川の水生物をイメージしたブロックデザイン



右田小学校4年生による多目的広場への芝生の植栽「緑のじゅうたんを敷こう！」
(平成30年11月)

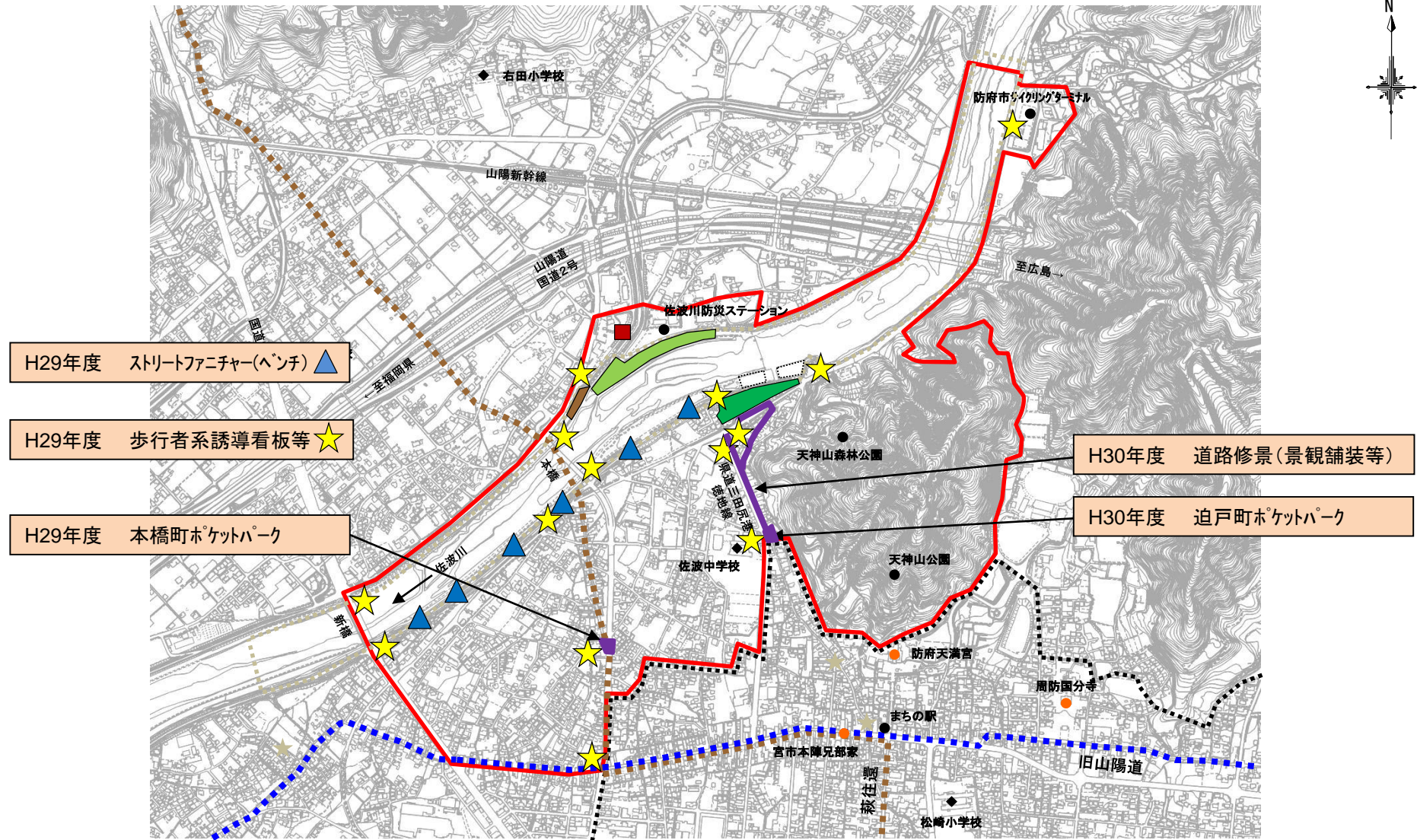


佐波川右岸河川敷多目的広場(ゆうゆう広場)



じゃぶじゃぶ池

2) 事業実施内容 ③街路整備など



平成29年・30年度

2) 事業実施内容 ③街路整備など



ベンチ 計 6基



総合案内板 計 5基



説明板 計 2基



歩行者系誘導看板 計 7基

2) 事業実施内容 ③街路整備など



道路修景整備



迫戸町ポケットパーク



本橋町ポケットパーク

2) 事業実施内容 ④イベント「遊々かわフェスタ」⇒「佐波川こいわたし」へ

平成28年11月5日(土) 遊々かわフェスタ'16



平成29年11月5日(日) 遊々かわフェスタ'17



令和元年11月4日(月・休) 遊々かわフェスタ2019



**令和4年5月4~5日開催予定
佐波川こいわたし**

2) 事業実施内容 ⑤佐波川周辺マップ作成




ワークショップの様子(平成30年8月)

表



裏

佐波川の景観や地域資源を紹介し、自転車、歩行者の回遊を促進するための周辺マップを作成・配布しました。

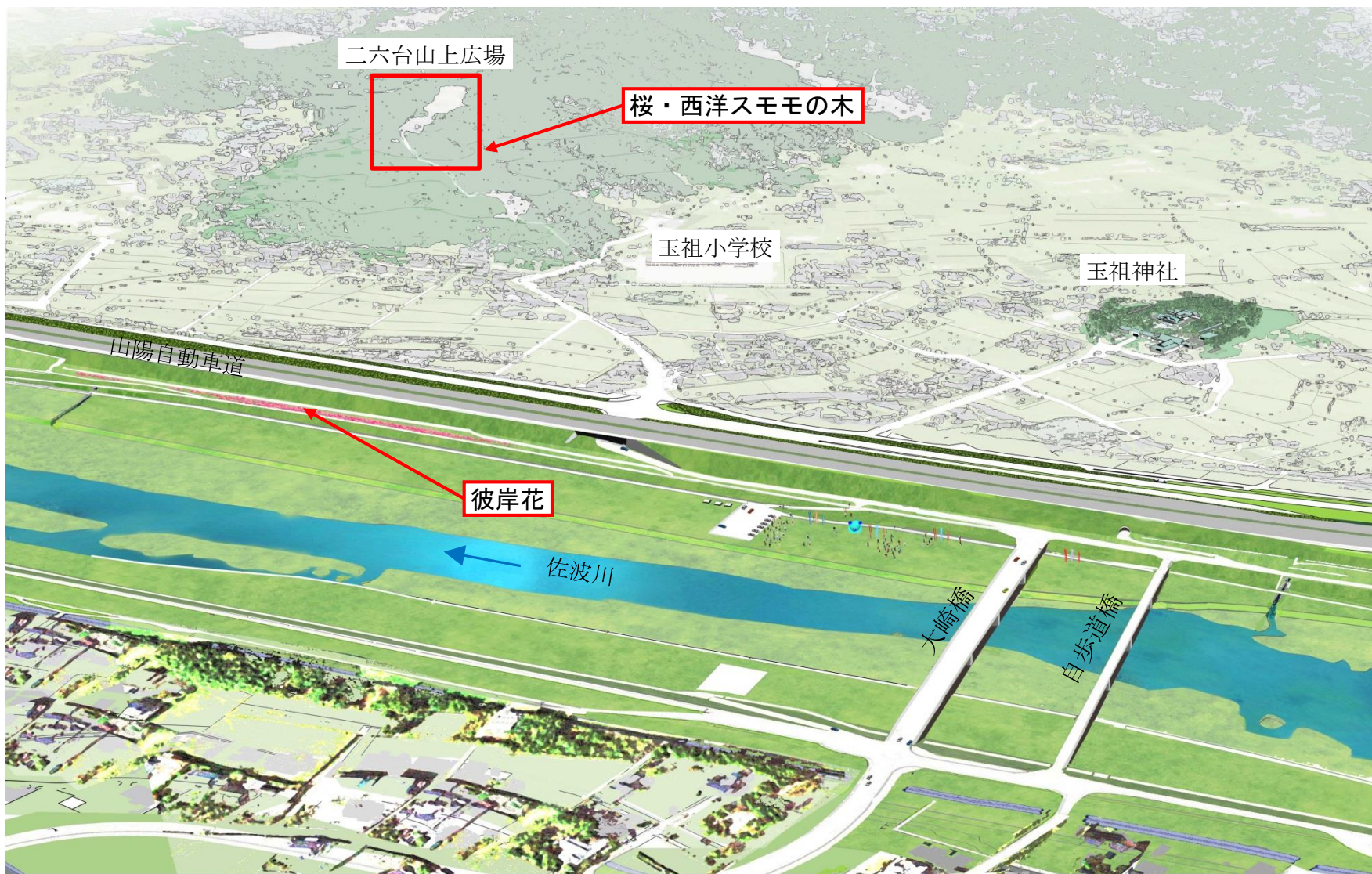


エントントンくん



6分の1に折りたたんで持ち歩けるようになっています。

3) 佐波川かわまちづくり関連イベント：玉祖地区植栽



3) 佐波川かわまちづくり関連イベント：玉祖地区植栽

彼岸花植栽



令和元年7月9日(火)

二六台植樹会



令和2年度植樹会



令和3年度植樹会

令和元年度～

3. 事業報告【国】

1) 事業工程・平面図

2) 事業実施内容①新橋地区

②上河原・高井地区

③古祖原地区

④玉祖地区

⑤華城地区

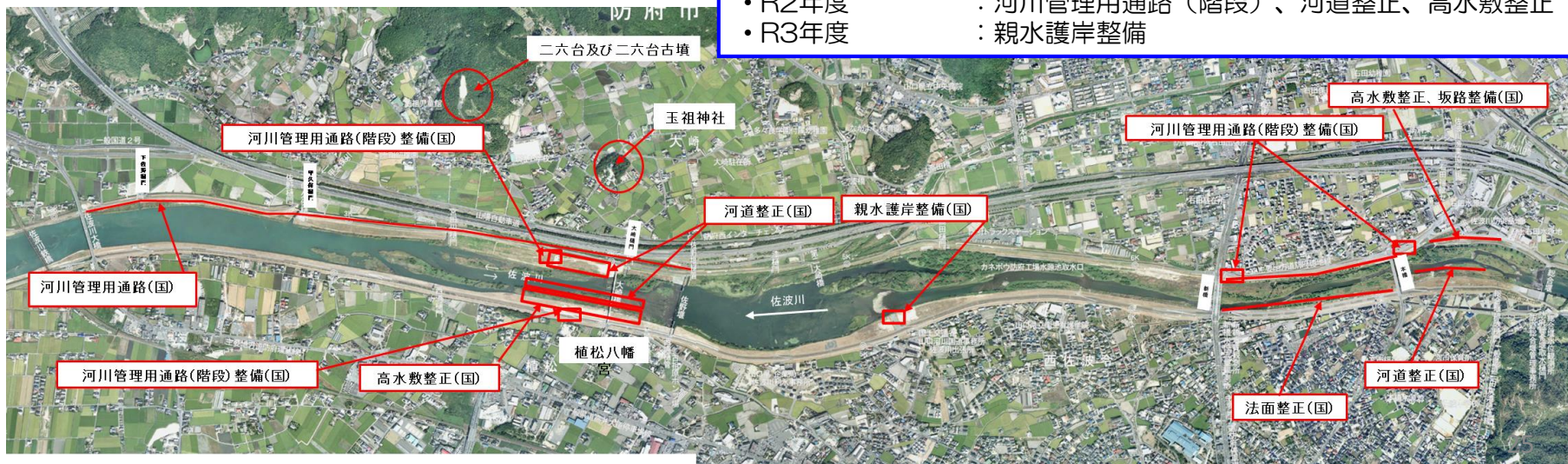
1) 事業工程・平面図

工程表

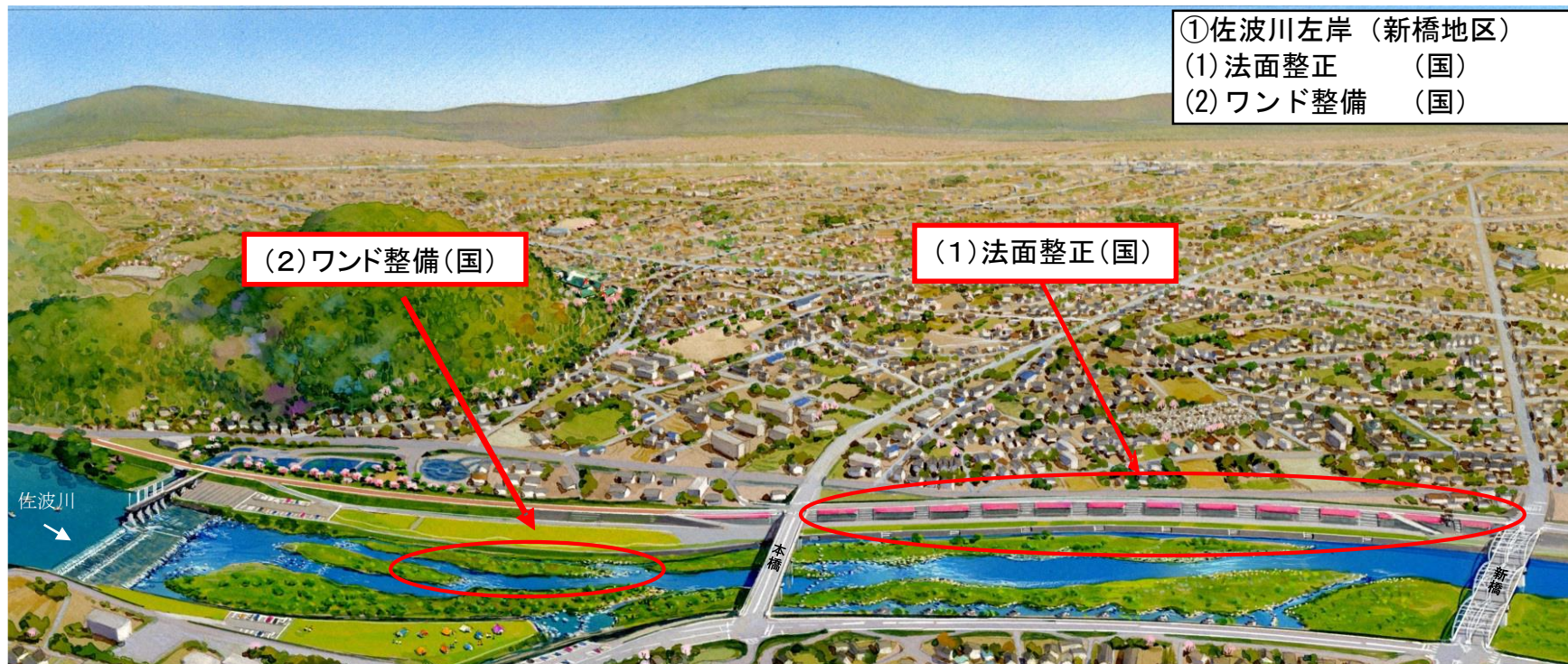
佐波川総合水系環境整備事業 (新橋箇所水辺整備等)			事業計画						
			H27	H28	H29	H30	R1	R2	R3
かわまちづくり計画		1式							
国による河川整備	河川管理用通路	3,000m			1,000m		2,000m		
	護岸整備	50m							50m
	法面整正	2,900m ²	1,000m ²	1,900m ²					
	河道整正	15,000m ²	2,000m ²					13,000m ²	
	高水敷整正	17,300m ²			7,000m ²			10,300m ²	
	階段整備	4箇所					1箇所	3箇所	
	坂路整備	200m ²		200m ²					

平面図

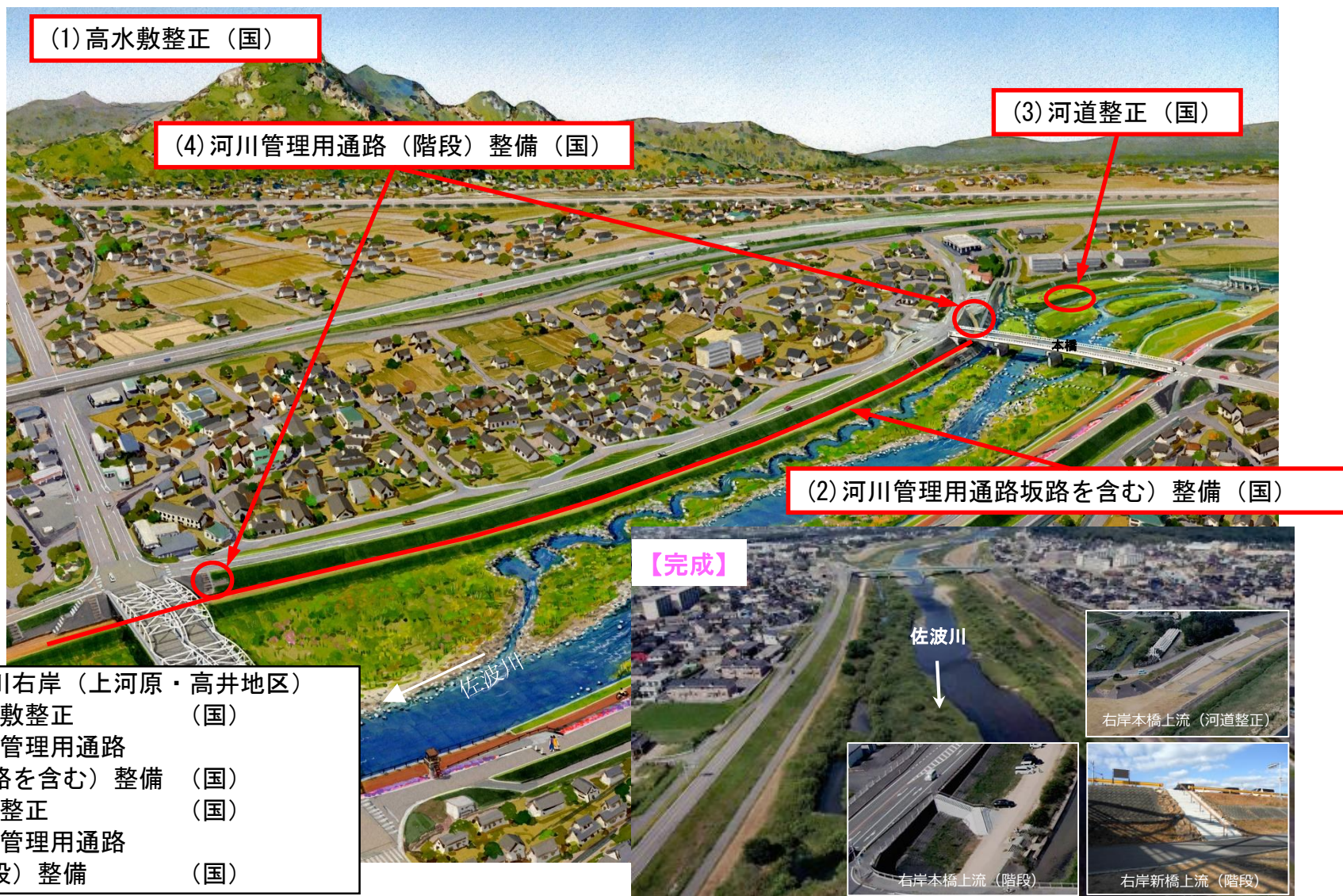
- H27年度 : 河道整備、法面整正
- H28年度 : 法面整正、坂路整備
- H29年度 : 高水敷整正、河川管理用通路
- H30年度 : 設計（新橋～佐波川大橋まで）
- R1年度 : 河川管理用通路、階段
- R2年度 : 河川管理用通路（階段）、河道整正、高水敷整正
- R3年度 : 親水護岸整備



2) 事業実施内容 ①新橋地区



2) 事業実施内容 ②上河原・高井地区



(1) 高水敷整正 (国)

(4) 河川管理用通路 (階段) 整備 (国)

(3) 河道整正 (国)

(2) 河川管理用通路坂路を含む) 整備 (国)

【完成】

佐波川

右岸本橋上流 (河道整正)

右岸本橋上流 (階段)

右岸新橋上流 (階段)

②佐波川右岸 (上河原・高井地区)

(1) 高水敷整正 (国)

(2) 河川管理用通路
(坂路を含む) 整備 (国)

(3) 河道整正 (国)

(4) 河川管理用通路
(階段) 整備 (国)

平成29年～令和2年度

2) 事業実施内容 ③古祖原地区

佐野堰湛水域は、市民の親水活動の場として活用されてきました。また、佐波川自転車道や旧山陽道により上流に位置する新橋地区と古くから繋がりがある場所でした。

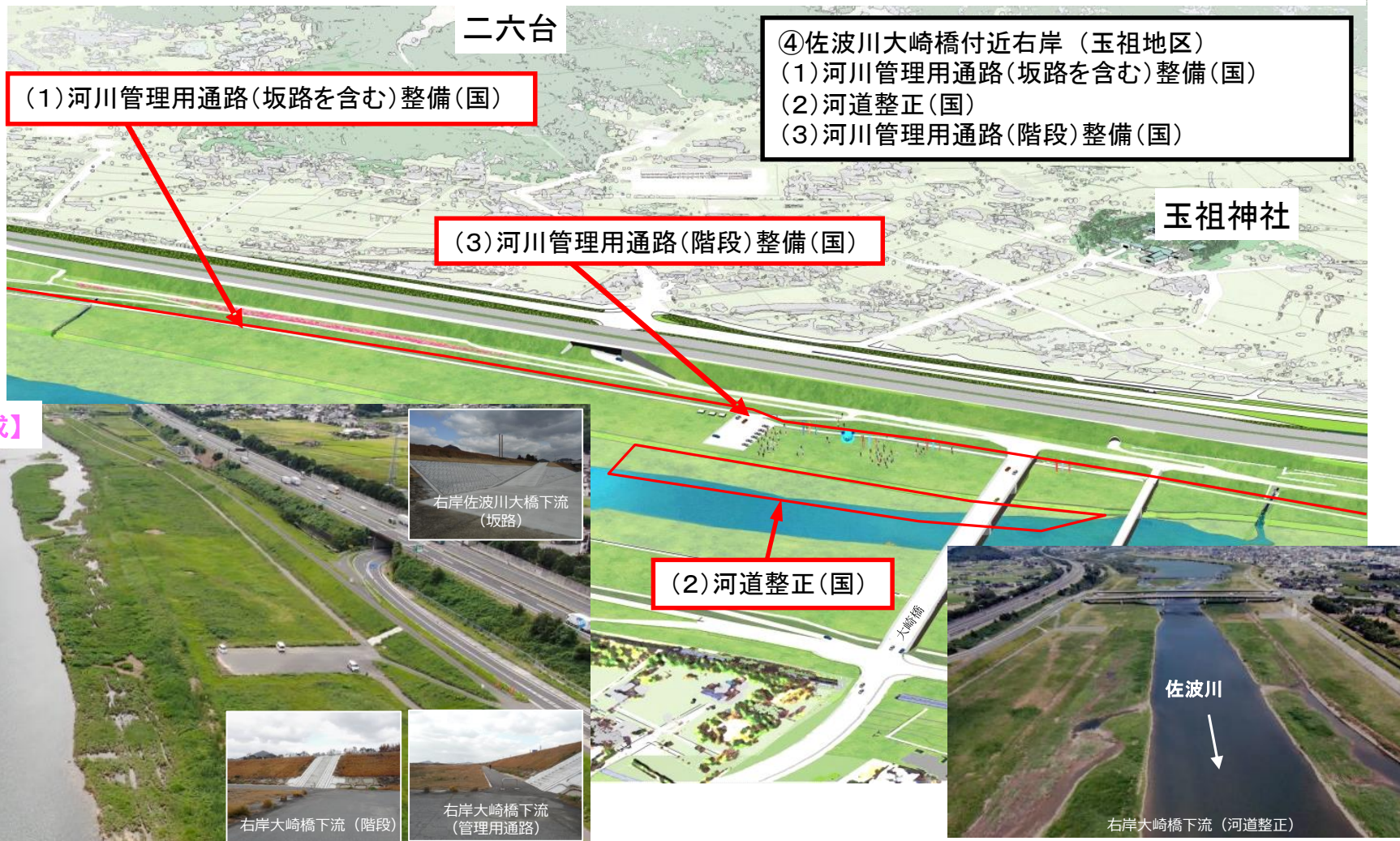
本計画に基づく整備により、当該空間の安全な利用や利用者の増加、上下流地区との繋がりをより密接にする空間を創出することを目指しました。



2) 事業実施内容 ④玉祖地区

この地区は玉祖神社や二六台古墳など、歴史・文化に触れられる資産が多く存在し、これまでも市民に大切にされてきましたが、このような資産が点在し、繋がりが周遊性の確保が課題でした。

本計画により、河川管理用通路や街路整備等を行って地区内の回遊性を確保することで、歴史文化資産との連続性を確保する他、分断されていた街区と佐波川の交流や佐波川対岸の佐波川自転車道との接続による他地域との交流を促し、地域の活性化に繋げることを目指しました。



2) 事業実施内容 ⑤華城地区

⑤佐波川大崎橋付近左岸（華城地区）

- (1) 高水敷整正（国）
- (2) 河道整正（国）
- (3) 河川管理用通路（階段）整備（国）



【完成】



令和元年・2年度

《今後のかわまちづくりについて》

整備の完了 → 持続的な利活用

【参考】

千代田地区かわまちづくり官民連携プラットフォーム

- ・行政、地域住民、民間事業者、市民団体等で構成
- ・芦田川かわまち広場等のエリアの魅力向上に寄与する事業を企画・実施

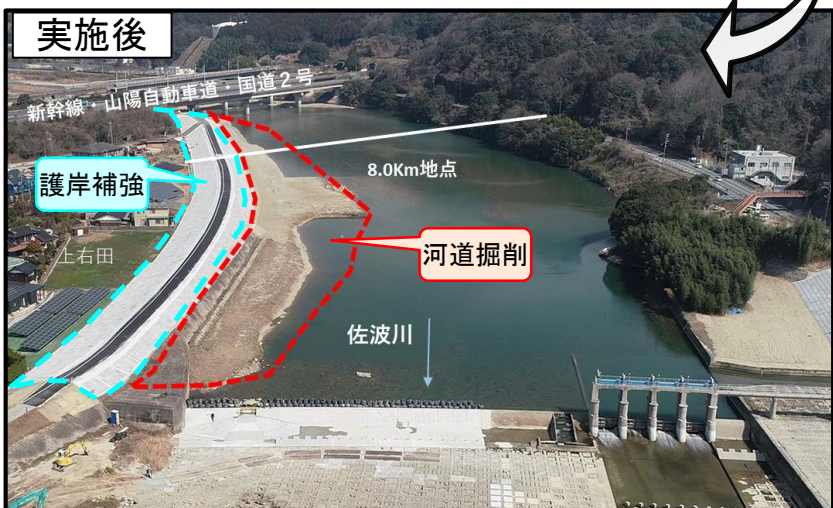


マルシェイベント
(福山市芦田川緑地かわまち広場)

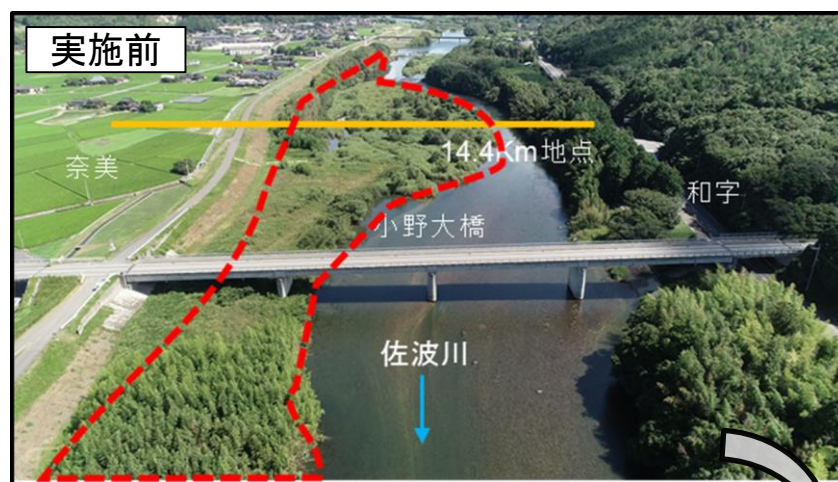
生まれ変わった佐波川の魅力をも十分に発揮できる方法を、今後検討していきます。

その他. 直轄事業紹介【国】

畑地区



小野地区



R 2 睦美橋架け替え開通



R 3 甲久保川改修工事

